









## Kesterbeekwandeling

-  **start** Herman Teirlinckplein, 1650 Beersel
-  wandelroute (onverhard)
-  wandelroute (verhard)
-  wandelroute (kasseiweg)
-  50 virtueel knooppunt (niet bewegwijzerd)
-  kerk
-  kapel
-  museum
-  watermolen
-  kasteel
-  uitzichtspunt
-  standbeeld
-  thuisverkoop
-  merkwaardige boom
-  hondenweide
-  brouwerij
-  provinciedomein Huizingen
-  speelterrein
-  rustbank
-  picknicktafel
-  drankgelegenheid
-  eetgelegenheid
-  verblijf (hotel, gastenkamer, vakantiewoning)
-  jeugdverblijfscentrum
-  trekkershut
-  parking
-  spoorweg met station
-  toilet
-  natuurgebied
-  boomgaard
-  bosgebied
-  woonkern

© Toerisme Vlaams-Brabant

De knooppunten van deze wandeling zijn niet bewegwijzerd op het terrein.



Wandel met de wandelknooppunt app.

DOWNLOAD DE APP VIA [WWW.TOERISMEVLAAMSBRABANT.BE/WANDELAPP](http://WWW.TOERISMEVLAAMSBRABANT.BE/WANDELAPP)



Of volg de thematische 6-hoekige bordjes.

0 km 1000 m



NATIONAAL GEOGRAFISCH INSTITUUT  
INSTITUT GEOGRAPHIQUE NATIONAL

Sisticartografie © Nationaal Geografisch Instituut Brussel - www.ngi.be - toelating A3201