




















Windmolenwandeling

start Onze-Lieve-Vrouwekerk
Koning Albertstraat
1760 Onze-Lieve-Vrouw-Lombeek

-  wandelroute (onverhard)
-  wandelroute (verhard)
-  kerk
-  kapel
-  windmolen
-  museum
-  kasteel
-  gevaarlijke oversteekplaats
-  brouwerij
-  drankgelegenheid
-  eetgelegenheid
-  verblijf (hotel, gastenkamer, vakantiewoning)
-  rustbank
-  speelterrein
-  natuurdomein
-  paradijsplekje
-  boomgaard
-  bosgebied
-  woonkern

© Toerisme Vlaams-Brabant

-  44 Hertboomolen
-  45 Herberg De Haas
-  75 Kleine landschapselementen in Oplombeek
-  76 Bedevaartsoord Onze-Lieve-Vrouw-Lombeek
-  77 De Moeille

www.toerismevlaamsbrabant.be/routemeldpunt



Route onderbroken,
bordje verdwenen of
beschadigd?
Meld het ons.



Wandelnetwerk Pajottenland, 620 km wandelplezier, kaart en infogids te koop aan 9 euro in de toeristische infokantoren, boekhandels en www.toerismevlaamsbrabant.be/publicaties

0 km 1000 m