

De knooppunten van deze wandeling zijn niet bewegwijzerd op het terrein.
































Wandel met de wandelknooppunt app.

DOWNLOAD DE APP VIA WWW.TOERISMEVLAAMSBRABANT.BE/WANDELAPP



Of volg de thematische 6-hoekige bordjes.

Wijnbronbeekwandeling

-  start Sint-Sebastiaanskerk, Gemeenteplein, 1630 Linkebeek
-  wandelroute (onverhard)
-  wandelroute (verhard)
-  922 virtueel knooppunt (niet bewegwijzerd)
-  kerk
-  kapel
-  museum
-  kasteel
-  bijzonder gebouw
-  standbeeld
-  merkwaardige boom
-  wijndomein
-  hoeve
-  hondenweide
-  brouwerij
-  speelterrein
-  rustbank
-  drankgelegenheid
-  eetgelegenheid
-  ijsverkoop
-  verblijf (hotel, gastenkamer, vakantiewoning)
-  parking
-  spoorweg met station
-  toilet
-  natuurgebied
-  parken en tuinen
-  boomgaard
-  bosgebied
-  woonkern

© Toerisme Vlaams-Brabant

