




















Ter Rijstwandeling | 9,2 km

-  **start** Sint-Bernarduskerk
Plaats 8
1670 Heikruis (Pepingen)
-  wandelroute (onverhard)
-  wandelroute (verhard)
-  wandelroute (door akker)
-  oude tramlijn
-  kerk
-  kapel
-  kasteel
-  landschapsbaken
-  hoeve
-  verboden voor honden
-  parking
-  drankgelegenheid
-  eetgelegenheid
-  verblijf (hotel, gastenkamer, vakantiewoning)
-  rustbank
-  boomgaard
-  bosgebied
-  woonkern

© Toerisme Vlaams-Brabant

-  60 Kasteel, Kasteelpark en bosreservaat Ter Rijst
-  62 Ter Lindenkapel
-  63 Heikruisdorp met neoromaanse Sint-Bernarduskerk
-  64 Ursulinenklooster



Wandelnetwerk Pajottenland, 620 km wandelplezier, kaart en infogids te koop aan 9 euro in de toeristische infokantoren, boekhandels en www.toerismevlaamsbrabant.be/publicaties

WWW.TOERISMEVLAAMSBRABANT.BE/ROUTEMELDPUNT



Route onderbroken, bordje verdwenen of beschadigd? Meld het ons.