























Sassenbeekwandeling

-  start Gempemolen, Gempstraat 56, 3390 Sint-Joris-Winge (Tielt-Winge)
 -  237 bewegwijzerd knooppunt
 -  548 virtueel knooppunt
 -  wandelroute (onverhard)
 -  wandelroute (verhard)
 -  kerk
 -  kapel
 -  kasteel
 -  standbeeld
 -  watermolen
 -  wijngaard
 -  mergwaardige boom
 -  uitzichtpunt
 -  brouwerij
 -  eetgelegenheid
 -  drankgelegenheid
 -  verblijf (hotel, gastenkamer, vakantiewoning)
 -  parking
 -  gevaarlijke oversteekplaats
 -  natuurdomein
 -  speelzone
 -  boomgaard
 -  bosgebied
 -  woonkern
- © Toerisme Vlaams-Brabant

 36 Gempemolen

 18 Thuisverkoop Biekescorf

0 km 1000 m 

De knooppunten van deze wandeling zijn niet bewegwijzerd op het terrein.



Wandel met de wandelknooppunt app.

DOWNLOAD DE APP VIA WWW.TOERISMEVLAAMBRABANT.BE/WANDELAPP



Of volg de thematische 6-hoekige bordjes.