

































De knooppunten van deze wandeling zijn **niet bewegwijzerd** op het terrein.



Wandel met de wandelknooppunt app.

DOWNLOAD DE APP VIA WWW.TOERISMEVLAAMSBRABANT.BE/WANDELAPP

Lambiekstoemperwandeling

-  start
-  wandelroute (onverhard)
-  wandelroute (verhard)
-  wandelroute (kasseiweg)
-  wandelknooppunt
-  virtueel knooppunt (niet bewegwijzerd)
-  basiliek
-  kerk
-  kapel
-  museum
-  watermolen
-  standbeeld
-  kasteel
-  thuisverkoop
-  streekwinkel
-  hondenweide
-  brouwerij
-  toeristisch infopunt
-  speelterrein
-  rustbank
-  picknicktafel
-  drankgelegenheid
-  eetgelegenheid
-  verblijf (hotel, gastenkamer, vakantiewoning)
-  jeugdverblijfscentrum
-  parking
-  spoorweg met treinstation
-  natuurgebied
-  parken en tuinen
-  boomgaard
-  bosgebied
-  woonkern

© Toerisme Vlaams-Brabant

