




























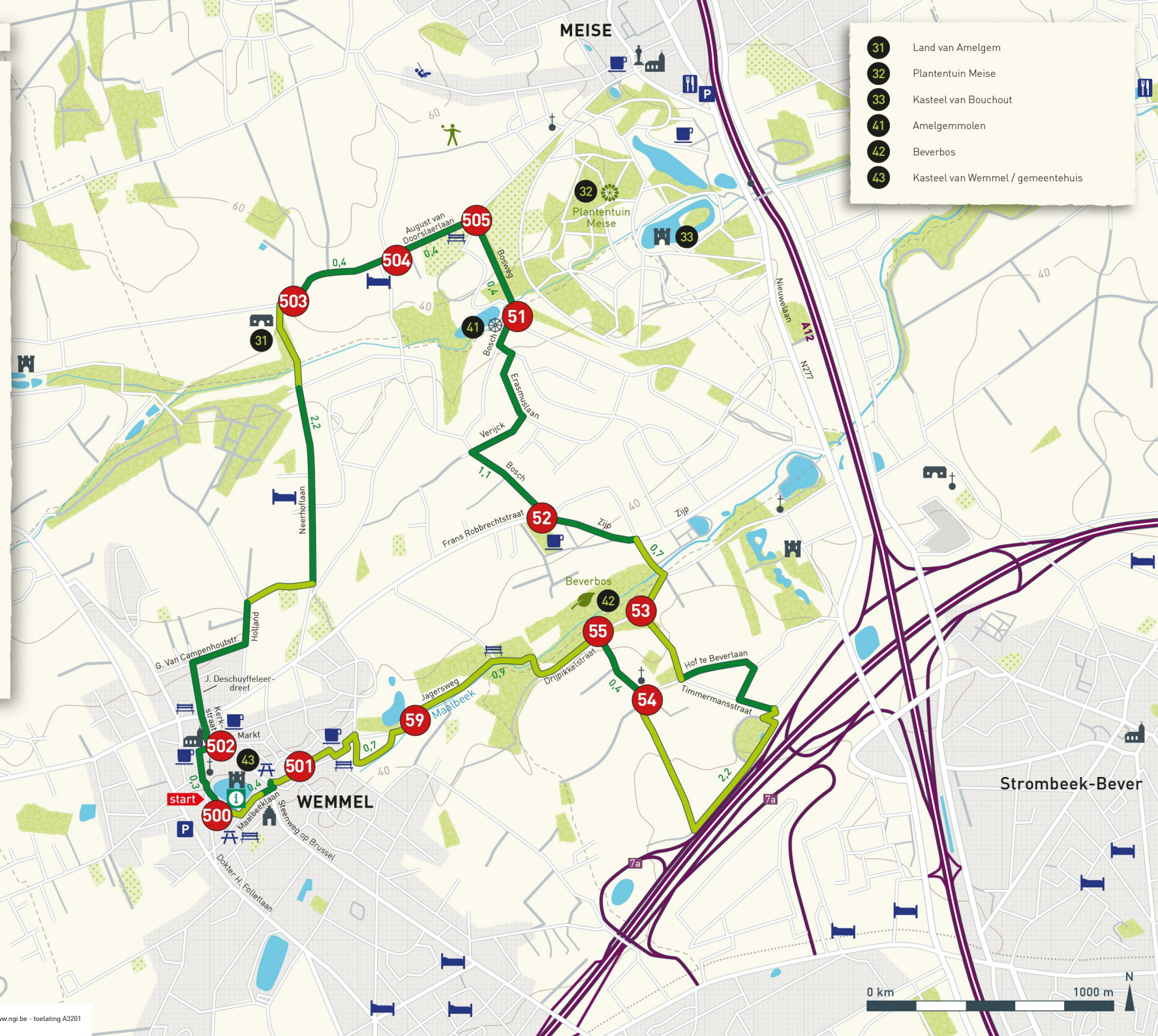


# Laermanswandeling

-  start Gemeentehuis, DR. H. Folletlaan 28, 1780 Wemmel
-  wandelroute (onverhard)
-  wandelroute (verhard)
-  kerk
-  kapel
-  kasteel
-  bijzonder gebouw
-  standbeeld
-  hoeve
-  watermolen
-  drankgelegenheid
-  eetgelegenheid
-  verblijf (hotel, gastenkamer, vakantiewoning)
-  rustbank
-  picknicktafel
-  speelterrein
-  toeristisch infopunt
-  natuurdomein
-  parken en tuinen
-  speelzone
-  boomgaard
-  bosgebied
-  woonkern

© Toerisme Vlaams-Brabant

-  31 Land van Amelgem
-  32 Plantentuin Meise
-  33 Kasteel van Bouchout
-  41 Amelgemmolen
-  42 Beverbos
-  43 Kasteel van Wemmel / gemeentehuis



[WWW.TOERISMEVLAAMSBRABANT.BE/ROUTEMELDPUNT](http://WWW.TOERISMEVLAAMSBRABANT.BE/ROUTEMELDPUNT)



Route onderbroken,  
bordje verdwenen of  
beschadigd?  
Meld het ons.

