


































Koeboswandeling

-  **start** Parking site UZ Pellenberg, Weligerveld, 3212 Pellenberg (Lubbeek)
 -  wandelroute (onverhard / halverhard)
 -  wandelroute (verhard)
 -  wandelroute (kasseiweg)
 -  wandelroute (over knuppelpad)
 -  bewegwijzerd met  (1,8 km)
 -  bewegwijzerd met  (5,7 km)
 -  bewegwijzerd met  (11,3 km)
 -  532 virtueel knooppunt
 -  kerk
 -  kasteel
 -  kapel
 -  bijzonder gebouw
 -  toren
 -  hoeve
 -  drankgelegenheid
 -  eetgelegenheid
 -  verblijf (hotel, gastenkamer, vakantiewoning)
 -  rustbank
 -  picknickbank
 -  parking
 -  gevaarlijke oversteekplaats
 -  natuurdomein
 -  parken en tuinen
 -  woonkern
 -  boomgaard
 -  bosgebied
-
-  61 Kasteel de Maurissens
 -  64 Koebos
 -  66 Herendaalhoeve

© Toerisme Vlaams-Brabant

