

De knooppunten van deze wandeling zijn niet bewegwijzerd op het terrein.
























Wandel met de wandelknooppunt app.

DOWNLOAD DE APP VIA [WWW.TOERISMEVLAAMBRABANT.BE/WANDELAPP](http://WWW.TOERISMEVLAAMBRABANT.BE/WANDELAPP)



Of volg de thematische 6-hoekige bordjes.

## Kleine Kringwandeling

-  **start** Kasteel van Kwabeek, Neervelpsestraat 11, 3370 Verrijck (Boutersem)
  -  **34** virtueel knooppunt
  -  wandelroute (onverhard)
  -  wandelroute (verhard)
  -  wandelroute (kasseiweg)
  -  kerk
  -  kapel
  -  kasteel
  -  laarzen aanbevolen
  -  standbeeld
  -  hoeve
  -  uitzichtpunt
  -  drankgelegenheden
  -  verblijf (hotel, gastenkamer, vakantiewoning)
  -  rustbank
  -  picknicktafel
  -  parking
  -  speelterrein
  -  gevaarlijke oversteekplaats
  -  natuurdomein
  -  parken en tuinen
  -  boomgaard
  -  bosgebied
  -  woonkern
- © Toerisme Vlaams-Brabant
-  **79** Domein van Kwabeek

