


























### Hof ten Houtwandeling

-  **start** Sint-Genesiuskerk, Dorpsstraat 40, 1640 Sint-Genesius-Rode
-  wandelroute (onverhard)
-  wandelroute (verhard)
-  wandelroute (kasseiweg)
-  wandelroute (over knuppelpad)
-  901 virtueel knooppunt (niet bewegwijzerd)
-  kerk
-  kapel
-  kasteel
-  bezoekerscentrum
-  hoeve
-  thuisverkoop
-  hondenweide
-  speelterrein
-  rustbank
-  drankgelegenheid
-  eetgelegenheid
-  verblijf (hotel, gastenkamer, vakantiewoning)
-  parking
-  spoorweg met treinstation
-  natuurgebied
-  parken en tuinen
-  boomgaard
-  bosgebied
-  woonkern

De knooppunten van deze wandeling zijn **niet bewegwijzerd** op het terrein.

  Wandel met de wandelknooppunt app.

DOWNLOAD DE APP VIA [WWW.TOERISMEVLAAMSBRABANT.BE/WANDELAPP](http://WWW.TOERISMEVLAAMSBRABANT.BE/WANDELAPP)

 Of volg de **thematische 6-hoekige bordjes**.

0 km 1000 m