































Hermansheuvelwandeling

-  start Onze-Lieve-Vrouwekerk, Dorpsstraat, 3460 Assent (Bekkevoort)
-  wandelroute (onverhard / halfverhard)
-  wandelroute (verhard)
-  wandelroute (kasseiweg)
-  bewegwijzerd met  (12,8 km)
-  bewegwijzerd met  (7,4 km)
-  bewegwijzerd met  (4 km)
-  308 bewegwijzerd knooppunt
-  kerk
-  kasteel
-  kapel
-  hoeve
-  standbeeld
-  uitzichtspunt
-  drankgelegenheid
-  eetgelegenheid
-  verblijf (hotel, gastenkamer, vakantiewoning)
-  ijsverkoop
-  rustbank
-  picknickbank
-  parking
-  gevaarlijke oversteekplaats
-  natuurdomein
-  woonkern
-  boomgaard
-  bosgebied

© Toerisme Vlaams-Brabant

-  51 Kasteel Bergenhof
-  52 Begijnenbeekvallei
-  53 Elzenhouthoeve
-  54 Hermansheuvel
-  57 Kunstwerk Pionier

-  Thisisverkoop Geitenhoeve Flappie

