




























# Dorps- en Kapellenwandeling | 9,1 km

-  start
  -  wandelroute (onverhard)
  -  wandelroute (verhard)
  -  wandelroute (kasseiweg)
  -  virtueel knooppunt
  -  kerk
  -  kapel
  -  bijzonder gebouw
  -  watermolen
  -  thuisverkoop
  -  uitzichtspunt
  -  hoeve
  -  archeologisch erfgoed
  -  brouwerij
  -  drankgelegenheid
  -  eetgelegenheid
  -  verblijf (hotel, gastenkamer, vakantiewoning)
  -  rustbank
  -  picknicktafel
  -  fruitbeeldig kunstwerk
  -  toeristisch infopunt
  -  parken en tuinen
  -  boomgaard
  -  bosgebied
  -  speelzone
  -  bebouwing
- © Toerisme Vlaams-Brabant

-  106 Brouwerij Hoegaarden
-  107 Marollenkapel
-  108 Sint-Gorgoniuskerk
-  109 Park van Hoegaarden
-  110 Geosite Goudberg
-  7 Jos Massa | Aardappelen, aardbeien
-  14 Hoewwinkel Ter Overlaar | Zuivel, rund- en kalfsvlees
-  15 Luc Rosier | Aardbeien



De knooppunten van deze wandeling zijn **niet bewegwijzerd** op het terrein.

  Wandel met de wandelknooppunt app.

DOWNLOAD DE APP VIA  
[WWW.TOERISMEVLAAMBRABANT.BE/WANDELAPP](http://WWW.TOERISMEVLAAMBRABANT.BE/WANDELAPP)

 Of volg de **thematische 6-hoekige bordjes**.



Wandelnetwerk Getevelle, 510 km wandelplezier, infogids met kaarten te koop aan 9 euro in de toeristische infokantoren, boekhandels en [www.toerismevlaamsbrabant.be/publicaties](http://www.toerismevlaamsbrabant.be/publicaties)

