






Doode Bemdedwaling

-  **start** Parking, Donkerstraat 1, 3040 Neerijse (Huldenberg)
 -  wandelroute (onverhard)
 -  wandelroute (verhard)
 -  wandelroute (kasseil)
 -  wandelroute (over knuppelpad)
 -  kerk
 -  kapel
 -  bijzonder gebouw
 -  kasteel
 -  hoeve
 -  laarzen aanbevolen
 -  recreatiedomein
 -  vogelkijkhut
 -  brouwerij
 -  natuurdomein
 -  verblijf (hotel, gastenkamer, vakantiewoning)
 -  eetgelegenheid
 -  drankgelegenheid
 -  camping
 -  parking
 -  gevaarlijke oversteekplaats
 -  boomgaard
 -  bosgebied
 -  woonkern
- © Toerisme Vlaams-Brabant

-  47 Kapel Onze-Lieve-Vrouwe-ten-Pui
-  48 Doode Bemde
-  49 Brouwerij De Kroon
-  50 Kasteel d'Overschie
-  51 Lindenhof

