















Route onderbroken,
bordje verdwenen of
beschadigd?
Meld het ons.

Demer- en Dijlewandeling

-  start Recreatiedomein Ter Heide, Vakenstraat 18, Rotselaar
-  wandelroute (onverhard)
-  wandelroute (verhard)
-  wandelroute (kasseiweg)
-  kerk
-  kapel
-  thuisverkoop
-  hoeve
-  toren
-  landschapsbaken
-  watermolen
-  recreatiedomein
-  laarzen aanbevolen
-  parking
-  speelterrein
-  drankgelegheid
-  eetgelegheid
-  verblijf (hotel, gastenkamer, vakantiewoning)
-  camperterrein
-  rustbank
-  picknicktafel
-  gevaarlijke oversteekplaats
-  informatiebord WOI
-  toeristisch infokantoor
-  natuurdomein
-  parken en tuinen
-  speelzone
-  boomaard
-  bosgebied
-  bebouwing

© Toerisme Vlaams-Brabant

-  59 Pastorie van Wakkerzeel
-  61 Werchter Park
-  63 Demertrefplaats Werchter
-  64 Watermolen van Rotselaar
-  66 Vrijtijdscentrum Mena
-  67 Donjon Ter Heide
-  68 Domein Ter Heide
-  69 Soldatenbrug
-  70 Broekgebied

 26 De Molentuin | hoefwinkels

0 km  1000 m

