





# DE LEGENDE VAN DE GEMPE

LUISTERWANDELING VOOR JONG & OUD



# ROUTE LUISTERWANDELING



-  Wandelroute (onverhard)
-  Wandelroute (verhard)
-  Wandelroute (over knuppelpad)
-  Stops luisterwandeling

Start:  
Gempemolen  
Gempstraat 56  
3390 Tielt-Winge

Afstand:  
3.5 km  
(niet toegankelijk  
voor rolstoelen  
en kinderwagens)



# ER WAS EENS...



een ridder, die 1000 jaar geleden op deze plek in het Hageland, de beste beslissing van zijn leven nam!

Ga mee op pad en ontdek de legende van de Gempe.

De wandeling start aan knooppunt 237. Onderweg kan je op 7 plaatsen luisteren naar het verhaal van ridder Renier, jonkvrouw Lauretta en hun kinderen.

Download hiervoor de app Happy Hageland en scan volgende QR-Code



Dit is een gratis toepassing die werkt met geolocatie. Hierdoor begint een geluidsfragment automatisch af te spelen wanneer je de stop nadert. Je kan dan het verhaal thuis al downloaden op je telefoon of je kan het tijdens het wandelen beluisteren via 4G. Heb je geen 4G op je telefoon, dan kan je het verhaal aan de start nog downloaden via de wifi van de Gempemolen.

## COLOFON:

Verhaal: Ingrid Vandekerckhove

Illustraties: Flore Deman

Stem: Thomas Cordie

Idee: Regionaal Landschap Noord-Hageland vzw

Dit project werd gerealiseerd met steun van Leader Hageland

“Europees Landbouwfonds voor Plattelandsontwikkeling:

Europa investeert in zijn platteland”, gemeente

Tielt-Winge, toerisme Vlaams-Brabant

en provincie Vlaams-Brabant.



## MEER WETEN?

Regionaal Landschap Noord-Hageland vzw

016 63 59 54 . [info@rlnh.be](mailto:info@rlnh.be) . [www.rlnh.be](http://www.rlnh.be)



Europees Landbouwfonds  
voor Plattelandsontwikkeling:  
Europa investeert  
in zijn platteland



Hageland

AGENTSCHAP  
NATUUR & BOS



VLAAMS-  
BRABANT