




Gempewandeling | 3,5 km

start Gempemolen, Gempestraat 56, 3390 Sint-Joris-Winge (Tielt-Winge)

-  wandelroute (onverhard)
-  wandelroute (verhard)
-  kerk
-  kapel
-  bijzonder gebouw
-  kasteel
-  bezoekerscentrum
-  watermolen
-  uitzichtspunt
-  wijngaard
-  wijndomein
-  rustbank
-  picknicktafel
-  eetgelegenheid
-  verblijf (hotel, gastenkamer, vakantiewoning)
-  parking
-  speelterrein
-  natuurdomein
-  toeristisch infopunt
-  speelzone
-  boomgaard
-  bosgebied
-  woonkern

© Toerisme Vlaams-Brabant

-  Gempemolen
-  Troostenbergbos
-  O.L.V. ter Stokskeskapel

0 km 1000 m 

WWW.TOERISMEVLAAMSBRABANT.BE/ROTEMELDPUNT



Route onderbroken,
bordje verdwenen of
beschadigd?
Meld het ons.



Wandelnetwerk Hagelandse Heuvels, 300 km wandelplezier, infogids met kaarten te koop aan 9 euro in de toeristische infokantoren, boekhandels en www.toerismevlaamsbrabant.be/publicaties