



























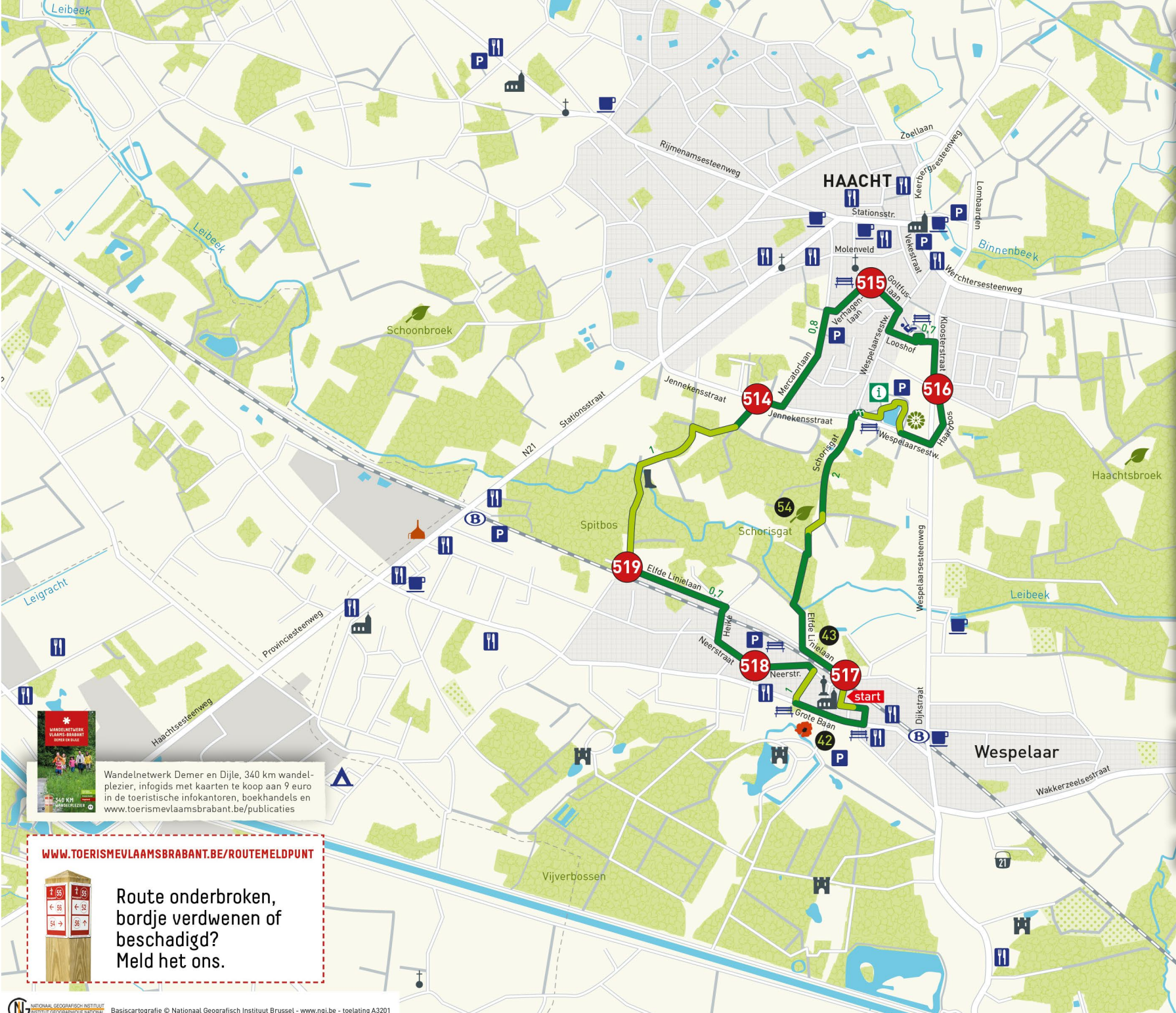


# Bomenwandeling | 6,2 km

-  **start** Sint-Luciakerk, Grote baan, Wespelaar
  -  wandelroute (onverhard)
  -  wandelroute (verhard)
  -  wandelroute (kasseiweg)
  -  kerk
  -  kapel
  -  kasteel
  -  standbeeld
  -  thuisverkoop
  -  laarzen aanbevolen
  -  drankgelegenheid
  -  eetgelegenheid
  -  kamperen
  -  parking
  -  rustbank
  -  speelterrein
  -  informatiebord WOI
  -  brouwerij
  -  toeristisch infopunt
  -  natuurdomein
  -  parken en tuinen
  -  boomgaard
  -  bosgebied
  -  woonkern
- 
-  Arboretum Wespelaar
  -  Herdenkingsbos WOI
  -  Schorisgat
- 
-  Wildiers | Witloofconfituur en -konfijt



Wandelnetwerk Demer en Dijle, 340 km wandelplezier, infogids met kaarten te koop aan 9 euro in de toeristische infokantoren, boekhandels en [www.toerismevlaamsbrabant.be/publicaties](http://www.toerismevlaamsbrabant.be/publicaties)

[WWW.TOERISMEVLAAMSBRABANT.BE/ROUTEMELDPUNT](http://WWW.TOERISMEVLAAMSBRABANT.BE/ROUTEMELDPUNT)



Route onderbroken, bordje verdwenen of beschadigd? Meld het ons.

