












Route onderbroken,
bordje verdwenen of
beschadigd?
Meld het ons.

Pluimennestwandeling | 7,9 km

-  start Heldenplein, 1840 Londerzeel
-  wandelroute (onverhard)
-  wandelroute (verhard)
-  kerk
-  kapel
-  kasteel
-  watermolen
-  standbeeld
-  bijzonder gebouw
-  hoeve
-  thuisverkoop
-  toren
-  hopveld
-  drankgelegheid
-  eetgelegheid
-  verblijf (hotel, gastenkamer, vakantiewoning)
-  rustbank
-  speelterrein
-  toeristisch infopunt
-  natuurdomein
-  parken en tuinen
-  brouwerij
-  boomgaard
-  bosgebied
-  woonkern

© Toerisme Vlaams-Brabant

-  10 Kasteel Drietoren
-  15 De Burcht
-  16 Groene Long

-  83 Seizoensmaak Van Buggenhout | aardbeien, groenten
-  85 Hoeveproducten De Keersmaecker | aardappelen, ijs, eieren, zuivel
-  84 Aardappelautomaat Familie Lamberts | aardappelautomaat



Wandelnetwerk Brabantse Kouters, 780 km wandelplezier, infogids met kaarten te koop aan 9 euro in de toeristische infokantoren, boekhandels en www.toerismevlaamsbrabant.be/publicaties