

























Peizegemwandeling | 10,5 km


-  **start** Kerk Onze-Lieve-Vrouw-Onbevlekt-Ontvangen, Nieuwbaan 82, 1785 Peizegem (Merchtem)
-  wandelroute (onverhard)
-  wandelroute (verhard)
-  kerk
-  kapel
-  kasteel
-  watermolen
-  standbeeld
-  museum
-  hoeve
-  hopveld
-  thuisverkoop
-  drankgelegenheid
-  eetgelegenheid
-  verblijf (hotel, gastenkamer, vakantiewoning)
-  rustbank
-  brouwerij
-  natuurdomein
-  speelzone
-  boomgaard
-  bosgebied
-  woonkern

© Toerisme Vlaams-Brabant

 Buggenhoutbos

 Leirekensroute

 Hoewwinkel Bio-Garant | aardappelen, fruit, groenten

 De Vershoeve | groenten, fruit



Wandelnetwerk Brabantse Kouters, 780 km wandelplezier, infogids met kaarten te koop aan 9 euro in de toeristische infokantoren, boekhandels en www.toerismevlaamsbrabant.be/publicaties

WWW.TOERISMEVLAAMSBRABANT.BE/ROUTEMELDPUNT



Route onderbroken, bordje verdwenen of beschadigd? Meld het ons.