
























Barebeekwandeling | 9 km

-  **start** OLV van Goede Bijstandkerk, Tervuursesteenweg, 1981 Hofstade (Zemst)
-  **850** virtueel knooppunt
-  wandelroute (onverhard)
-  wandelroute (verhard)
-  kerk
-  kapel
-  kasteel
-  museum
-  standbeeld
-  recreatiedomein
-  laarzen aanbevolen
-  drankgelegenheid
-  eetgelegenheid
-  verblijf (hotel, gastenkamer, vakantiewoning)
-  jeugdverblijfscentrum
-  rustbank
-  speeltterrein
-  spoorweg met station
-  toeristisch infopunt
-  natuurdomein
-  boomgaard
-  bosgebied
-  woonkern

© Toerisme Vlaams-Brabant

-  **119** Sportimonium
-  **120** Domein Sport Vlaanderen

ZEMST



Wandelnetwerk Brabantse Kouters, 780 km wandelplezier, infogids met kaarten te koop aan 9 euro in de toeristische infokantoren, boekhandels en www.toerismevlaamsbrabant.be/publicaties

WWW.TOERISMEVLAAMSBRABANT.BE/ROUTEMELDPUNT



Route onderbroken, bordje verdwenen of beschadigd? Meld het ons.

De knooppunten van deze wandeling zijn niet bewegwijzerd op het terrein.



Wandel met de wandelknooppunt app.

DOWNLOAD DE APP VIA WWW.TOERISMEVLAAMSBRABANT.BE/WANDELAPP



Of volg de thematische 6-hoekige bordjes.

