



















Norbertijnenwandering | 9,3 km

-  **start** Het Moment
Herseltsebaan 2
3271 Averbode (Scherpenheuvel-Zichem)
-  wandelroute (onverhard)
-  wandelroute (verhard)
-  kerk
-  abdij
-  museum
-  belevingscentrum
-  uitzichtspunt
-  ijsverkoop
-  picknicktafel
-  parking
-  parken en tuinen
-  natuurdomein
-  boomgaard
-  bosgebied
-  woonkern

www.toerismevlaamsbrabant.be/routemeldpunt



**Route onderbroken,
bordje verdwenen of
beschadigd?
Meld het ons.**



Wandelnetwerk de Merode, 700 km wandelplezier,
2 kaarten in 1 hoes te koop aan 9,95 euro in de
toeristische infokantoren, boekhandels en
www.toerismevlaamsbrabant.be/publicaties

