












# Kastelenwandeling

**start** Onze-Lieve-Vrouwekerk  
Donkerstraat 26  
1750 Gaasbeek

-  wandelroute (onverhard)
-  wandelroute (verhard)
-  wandelroute door veeweide
-  kerk
-  kapel
-  kasteel
-  startplaats
-  parking
-  drankgelegenheid
-  eetgelegenheid
-  verblijf (hotel, gastenkamer, vakantiewoning)

-  Kasteel, Kasteelpark en Museumtuin van Gaasbeek
-  Pastorie van Gaasbeek
-  Kasteel en kasteelpark Groenberg



Wandelnetwerk Pajottenland, 760 km wandelplezier, kaart en infogids te koop aan 9 euro in de toeristische infokantoren, boekhandels en [www.toerismevlaamsbrabant.be/publicaties](http://www.toerismevlaamsbrabant.be/publicaties)

