





























-  Gasthof D'Oude Brouwerij, Hekelgem
-  Pickels, Asse
-  Hof ter Vrijlegem, Mollem
-  't Huizeke, Asbeek
-  Kezenestje, Mollem

**Hoproute | 36,8 km**

-  start Abdijs Aflligem, Abdijsstraat 6, 1790 Aflligem
-  fietsroute (verhard)
-  fietsroute (verhard, autovrij)
-  fietsroute (onverhard / semi-verhard)
-  fietsroute (semi-verhard / autovrij)
-  fietsroute (kasseien)
-  kerk
-  abdijs
-  kapel
-  kasteel
-  windmolen
-  museum
-  hopveld
-  watermolen
-  matige helling (2% - 5%)
-  steile helling (5% - 10%)
-  brouwerij
-  fietscafé
-  fietsvriendelijk verblijf
-  fietsinrijpunt
-  fietsverhuur
-  publiek fietsoplaadpunt
-  gevaarlijke oversteekplaats
-  natuurdomein
-  parking
-  picknicktafel
-  rustbank
-  spoorweg met station
-  boomgaard
-  bosgebied
-  bebouwd gebied

© Toerisme Vlaams-Brabant

0 km 2 km N

De fietskaart Vlaams-Brabant, 2150 km fietsplezier, te koop aan 7 euro in de toeristische infokantoren, boekhandels en [www.toerismevlaamsbrabant.be/publicaties](http://www.toerismevlaamsbrabant.be/publicaties)

