
























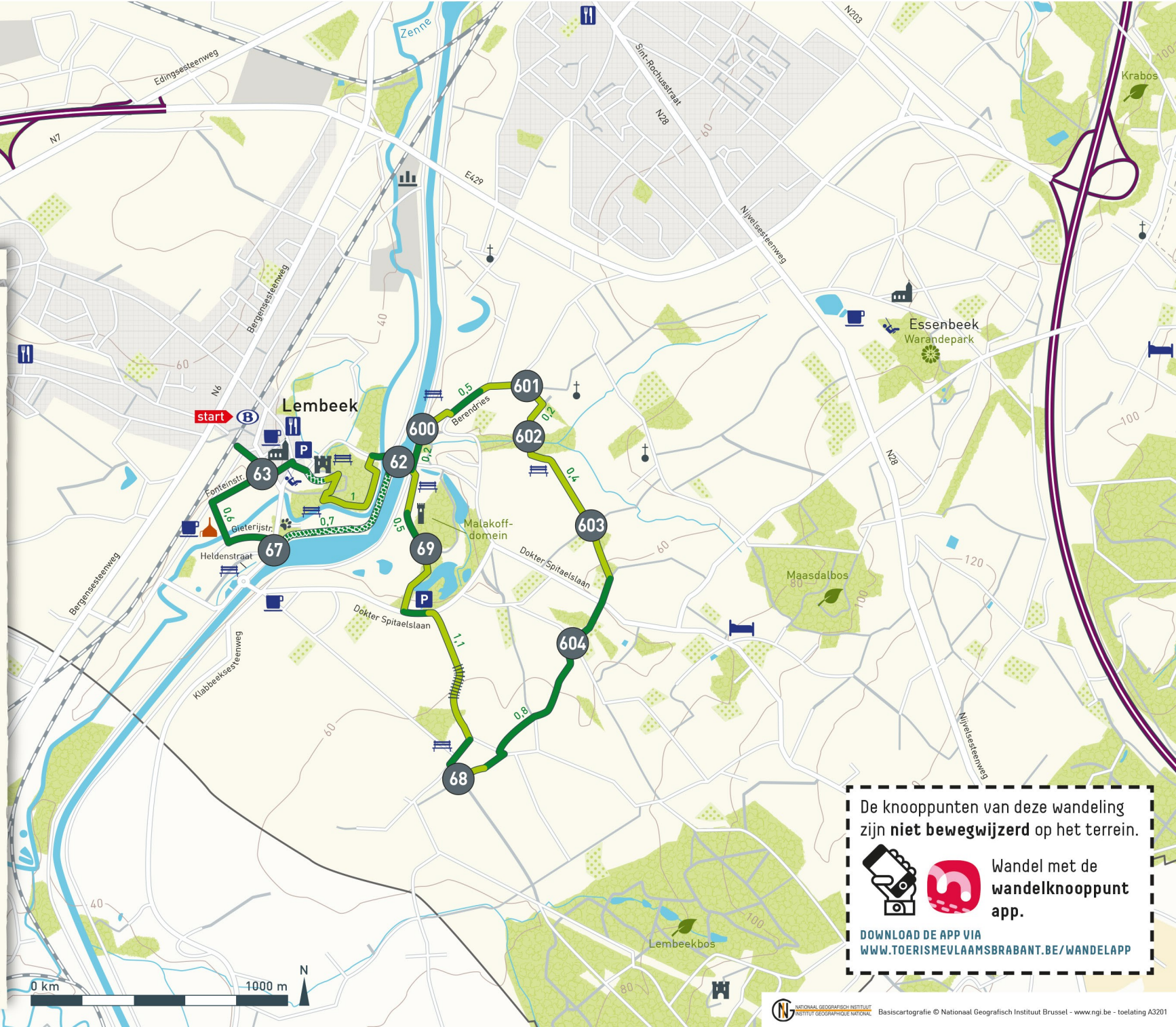


Alambicwandeling

-  start Station Lembeek, Stationstraat, 1502 Lembeek (Halle)
-  wandelroute (onverhard)
-  wandelroute (verhard)
-  wandelroute (kasseiweg)
-  wandelroute (over knuppelpad)
-  virtueel knooppunt (niet bewegwijzerd)
-  kerk
-  kapel
-  kasteel
-  toren
-  landschapsbaken
-  hondenweide
-  brouwerij
-  speeltrein
-  rustbank
-  drankgelegheid
-  eetgelegheid
-  verblijf (hotel, gastenkamer, vakantiewoning)
-  parking
-  spoorweg met treinstation
-  natuurgebied
-  parken en tuinen
-  boomgaard
-  bosgebied
-  woonkern



De knooppunten van deze wandeling zijn **niet bewegwijzerd** op het terrein.

  Wandel met de wandelknooppunt app.

DOWNLOAD DE APP VIA WWW.TOERISMEVLAAMSBRABANT.BE/WANDELAPP