


























13 Patrick Van Ingelgom | hydrowitloof

Witloofwandeling | 10,4 km

-  Gemeenteplein, Kampenhout
 -  wandelroute (onverhard)
 -  wandelroute (verhard)
 -  wandelroute (kasseiweg)
 -  kerk
 -  kapel
 -  kasteel
 -  standbeeld
 -  bijzonder gebouw
 -  museum
 -  hoeve
 -  thuisverkoop
 -  drankgelegenheid
 -  eetgelegenheid
 -  verblijf (hotel, gastenkamer, vakantiewoning)
 -  parking
 -  rustbank
 -  speelterrein
 -  informatiebord WO1
 -  brouwerij
 -  toeristisch infopunt
 -  natuurdomein
 -  boomgaard
 -  bosgebied
 -  woonkern
- © Toerisme Vlaams-Brabant

-  Steentjesbos
-  Witloofmuseum
-  Witloofboerke
-  Villa Lucie
-  Borstbeeld Ludwig van Beethoven
-  Kasteel van Bellinghen
-  Brouwerij van Campenhout
-  Sint-Jozefhoeve



Wandelnetwerk Demer en Dijle, 340 km wandelplezier, infogids met kaarten te koop aan 9 euro in de toeristische infokantoren, boekhandels en www.toerismevlaamsbrabant.be/publicaties

WWW.TOERISMEVLAAMSBRABANT.BE/ROUTEMELDPUNT



Route onderbroken, bordje verdwenen of beschadigd? Meld het ons.

