




















Wandeling op het Brabants Leemplateau

-  start Sint-Lambertuskerk
Neerijsesteenweg/Dorpsstraat
Leefdaal
-  wandelroute (onverhard)
-  wandelroute (verhard)
-  wandelroute (kassei)
-  kerk
-  kapel
-  kasteel
-  merkwaardig gebouw
-  watermolen
-  uitzichtspunt
-  eetgelegenheid
-  picknicktafel
-  rustbank
-  natuurdomein
-  gevaarlijke oversteekplaats
-  oude spoorweg
-  boomgaard
-  bosgebied
-  woonkern

-  53 Sint-Veronakapel
-  54 Poelstraat
-  55 Kasteel van Leefdaal
-  56 Sint-Lambertuskerk



Wandelnetwerk Zuid-Dijleland, 300 km wandelplezier, kaart en infogids te koop aan 9 euro in de toeristische infokantoren, boekhandels en www.toerismevlaamsbrabant.be/publicaties

