














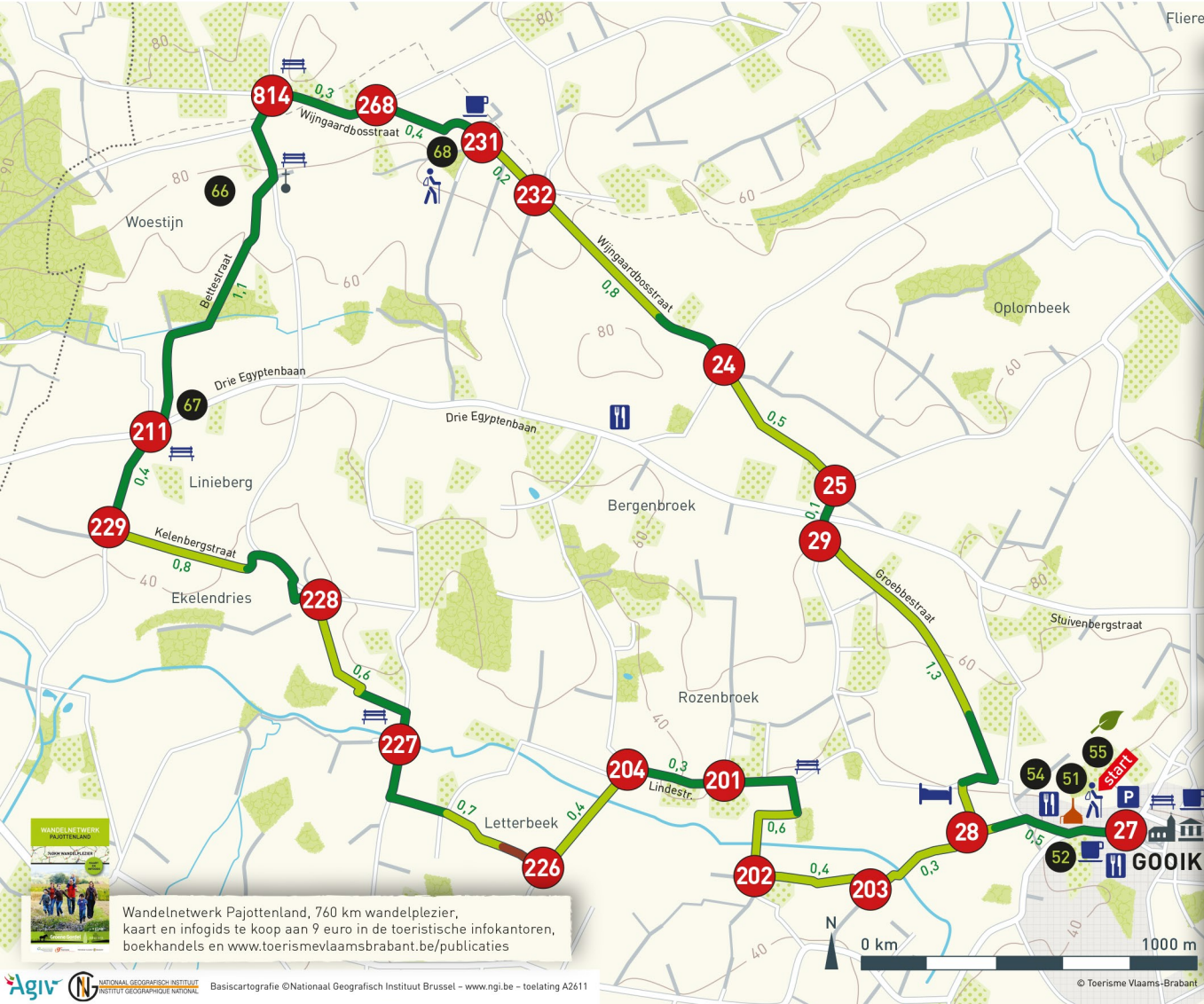
# Woestijnwandeling

**start** Gemeenschapscentrum De Cam  
Dorpstraat 67a  
1755 Gooik

-  wandelroute (onverhard)
-  wandelroute (verhard)
-  wandelroute (door akker)

-  kerk
-  kapel
-  museum
-  brouwerij
-  startplaats
-  parking
-  rustbank
-  drankgelegenheid
-  eetgelegenheid
-  verblijf (hotel, gastenkamer, vakantiewoning)

-  Oude Cam
-  Nieuwe Cam
-  Volksinstrumentenmuseum
-  De Muziekvallei
-  Woestijnkapel
-  Drie Egyptenhuis
-  Herberg De Haas



Wandelnetwerk Pajottenland, 760 km wandelplezier, kaart en infogids te koop aan 9 euro in de toeristische infokantoren, boekhandels en [www.toerismevlaamsbrabant.be/publicaties](http://www.toerismevlaamsbrabant.be/publicaties)