




Windherenwandeling

start Marktplein
1750 Sint-Kwintens-Lennik


 wandelroute (onverhard)


 wandelroute (verhard)


 kerk


 oude tramlijn


 startplaats

 parking

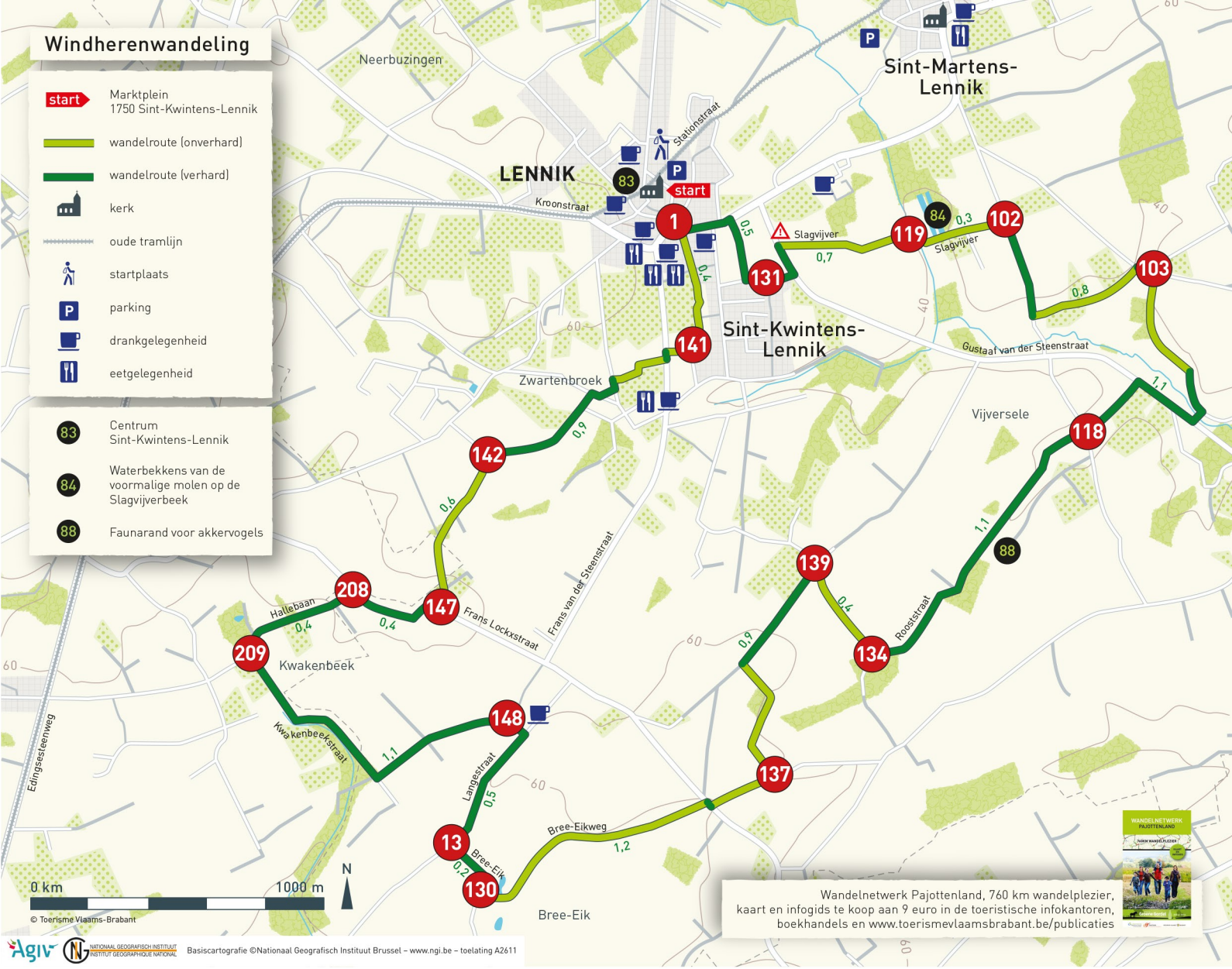
 drankgelegheid

 eetgelegheid

 Centrum
Sint-Kwintens-Lennik

 Waterbekkens van de
voormalige molen op de
Slagvijverbeek

 Faunarand voor akkervogels



Wandelnetwerk Pajottenland, 760 km wandelplezier, kaart en infogids te koop aan 9 euro in de toeristische infokantoren, boekhandels en www.toerismevlaamsbrabant.be/publicaties

