






























Weerdse kronkelwandeling | 7,6 km

-  start Sint-Martinuskerk, Dorpsstraat, 1982 Weerde (Zemst)
-  824 virtueel knooppunt
-  wandelroute (onverhard)
-  wandelroute (verhard)
-  kerk
-  kapel
-  kasteel
-  toren
-  hoeve
-  recreatiedomein
-  laarzen aanbevolen
-  standbeeld
-  bijzonder gebouw
-  thuisverkoop
-  drankgelegenheid
-  eetgelegenheid
-  verblijf (hotel, gastenkamer, vakantiewoning)
-  jeugdverblijfcentrum
-  spoorweg met station
-  rustbank
-  picknicktafel
-  speeltrein
-  gevaarlijke oversteekplaats
-  toeristisch infopunt
-  natuurdomein
-  boomgaard
-  bosgebied
-  woonkern

© Toerisme Vlaams-Brabant


 Weerdemolen

 Het Steen

 Van Haesendonck | groenten, fruit



WWW.TOERISMEVLAAMSBRABANT.BE/ROUTEMELDPUNT



Route onderbroken, bordje verdwenen of beschadigd? Meld het ons.


De knooppunten van deze wandeling zijn niet bewegwijzerd op het terrein.

Wandel met de wandelknooppunt app.



DOWNLOAD DE APP VIA WWW.TOERISMEVLAAMSBRABANT.BE/WANDELAPP

Of volg de thematische 6-hoekige bordjes.




Wandelnetwerk Brabantse Kouters, 780 km wandelplezier, infogids met kaarten te koop aan 9 euro in de toeristische infokantoren, boekhandels en www.toerismevlaamsbrabant.be/publicaties