






Warandewandeling | 3,4 km




start Sporthal De Warande
Ketelstraat 54
3450 Rummen (Geetbets)

wandelroute (onverhard)

wandelroute (verhard)

-  kerk
-  kapel
-  bijzonder gebouw
-  parking
-  drankgelegenheid
-  eetgelegenheid
-  rustbank
-  picknicktafel
-  rolstoeltoegankelijk
-  gevaarlijke oversteekplaats
-  natuurdomein
-  boomgaard
-  bosgebied
-  bebouwing

© Toerisme Vlaams-Brabant

-  82 Schutterslokaal Sint-Sebastiaans-gilde
-  83 Het Kanonneke
-  87 Sint-Ambrosiuskerk en Kapel
-  88 Pastorij



Wandelnetwerk Getevallei, 510 km wandelplezier, infogids met kaarten te koop aan 9 euro in de toeristische infokantoren, boekhandels en www.toerismevlaamsbrabant.be/publicaties

WWW.TOERISMEVLAAMSBRABANT.BE/ROUTEMELDPUNT



Route onderbroken, bordje verdwenen of beschadigd? Meld het ons.

