
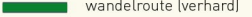
















# Vliegveldwandeling | 10,9 km

-  start Sint-Hubertuskerk  
Sint-Hubertusplein, 3290 Schaffen
-  wandelroute (onverhard)
-  wandelroute (verhard)
-  kerk
-  bezoekerscentrum
-  watermolen
-  windmolen
-  kapel
-  bijzonder gebouw
-  hoeve
-  begijnhof
-  hondensloopzone
-  brouwerij
-  Demertrefplaats
-  drankgelegenheid
-  verblijf (hotel, gastenkamer, vakantiewoning)
-  kamperen
-  camperplaats
-  rustbank
-  picknickbank
-  parking
-  spoorweg met station
-  gevaarlijke oversteekplaats
-  natuurdomein
-  woonkern
-  boomgaard
-  bosgebied

© Toerisme Vlaams-Brabant



Wandelnetwerk de Merode, 700 km wandelplezier, 2 kaarten in 1 hoes te koop aan 9,95 euro in de toeristische infokantoren, boekhandels en [www.toerismevlaamsbrabant.be/publicaties](http://www.toerismevlaamsbrabant.be/publicaties)

**WWW.TOERISMEVLAAMSBRABANT.BE/ROUTEMELDPUNT**

**Route onderbroken, bordje verdwenen of beschadigd? Meld het ons.**