
























Terlanenwandering

-  **start** Sint-Michielskerk
Bollesstraat
Terlanen
 -  wandelroute (onverhard)
 -  wandelroute (verhard)
 -  wandelroute (kassei)
 -  kerk
 -  hoeve
 -  kasteel
 -  watermolen
 -  verblijf (hotel, gastenkamer, vakantiewoning)
 -  drankgelegenheid
 -  eetgelegenheid
 -  camping
 -  rustbank
 -  toeristisch infopunt
 -  natuurdomein
 -  boomgaard
 -  bosgebied
 -  woonkern
-
-  90 Pastorij
 -  91 Sint-Michielskerk
 -  92 Watermolen aan de kleine Lane
 -  93 Rodebos en Laanvallei
 -  94 Terlanenveld



Wandelnetwerk Zuid-Dijleland, 300 km wandelplezier, kaart en infogids te koop aan 9 euro in de toeristische infokantoren, boekhandels en www.toerismevlaamsbrabant.be/publicaties

