






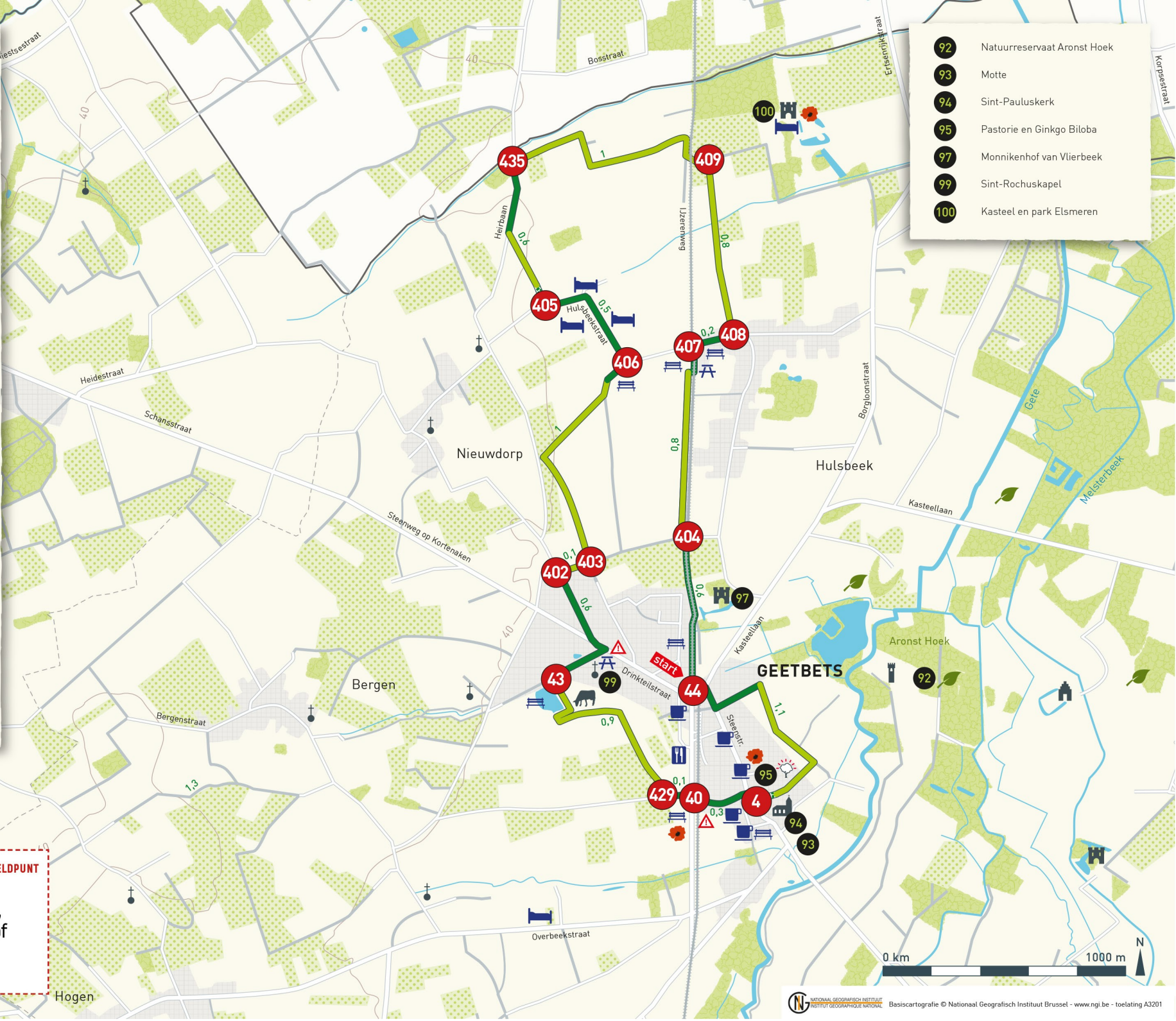


Sint-Rochuswandeling

-  **start** Stationsplein, Drinkteilstraat, 3450 Geetbets
-  wandelroute (onverhard)
-  wandelroute (verhard)
-  wandelroute (kasseiweg)
-  wandelroute (door veeweide)
-  kerk
-  kapel
-  kasteel
-  toren
-  uitzichtspunt
-  merkwaardige boom
-  drankgelegenheid
-  eetgelegenheid
-  verblijf (hotel, gastenkamer, vakantiewoning)
-  rustbank
-  picknicktafel
-  informatiebord WO1
-  gevaarlijke oversteekplaats
-  oude spoorweg
-  natuurdomein
-  boomgaard
-  bosgebied
-  bebouwing

© Toerisme Vlaams-Brabant

-  92 Natuurreservaat Aronst Hoek
-  93 Motte
-  94 Sint-Pauluskerk
-  95 Pastorie en Ginkgo Biloba
-  97 Monnikenhof van Vlierbeek
-  99 Sint-Rochuskapel
-  100 Kasteel en park Elsmere



WWW.TOERISMEVLAAMSBRABANT.BE/ROUTEMELDPUNT



Route onderbroken,
bordje verdwenen of
beschadigd?
Meld het ons.

0 km 1000 m