















Sequoiawandeling

-  start
-  wandelroute (onverhard)
-  wandelroute (verhard)
-  virtueel knooppunt (niet bewegwijzerd)
-  kerk
-  kapel
-  museum
-  speelterrein
-  rustbank
-  picknicktafel
-  drankgelegenheid
-  eetgelegenheid
-  verblijf (hotel, gastenkamer, vakantiewoning)
-  parking
-  natuurgebied
-  parken en tuinen
-  speelzone
-  boomgaard
-  bosgebied
-  woonkern

© Toerisme Vlaams-Brabant

0 km 1000 m

De knooppunten van deze wandeling zijn **niet bewegwijzerd** op het terrein.



Wandel met de **wandelknooppunt** app.

DOWNLOAD DE APP VIA
WWW.TOERISMEVLAAMSBRABANT.BE/WANDELAPP



Of volg de **houten palen** met **gekleurde kop**.



NATIONAL GEOGRAPHISCH INSTITUUT
INSTITUT GEOGRAPHIQUE NATIONALE

Basiscartografie © Nationaal Geografisch Instituut Brussel - www.ngi.be - toelating A3201