

De knooppunten van deze wandeling zijn niet bewegwijzerd op het terrein.



Wandel met de wandelknooppunt app.






DOWNLOAD DE APP VIA WWW.TOERISMEVLAAMBRABANT.BE/WANDELAPP

WWW.TOERISMEVLAAMBRABANT.BE/ROUTEMELDPUNT







Route onderbroken, bordje verdwenen of beschadigd? Meld het ons.

Rosdelwandeling | 7,5 km - 8,7 km - 11,5km

-  start
-  wandelroute (onverhard)
-  wandelroute (verhard)
-  wandelroute (kasseiweg)
-  wandelroute (door veeweide)
-  bewegwijzerd met 7 km
-  bewegwijzerd met 8,7 km
-  bewegwijzerd met 11,5 km

-  virtueel knooppunt
-  kerk
-  kapel
-  watermolen
-  museum
-  bijzonder gebouw
-  thuisverkoop
-  hoeve
-  uitzichtspunt
-  archeologisch erfgoed
-  drankgelegheid
-  eetgelegheid
-  verblijf (hotel, gastenkamer, vakantiewoning)
-  rustbank
-  brouwerij
-  toeristisch infopunt
-  natuurdomein
-  parken en tuinen
-  boomgaard
-  bosgebied
-  bebouwing

-  Brouwerij Hoegaarden
-  Sint-Gorgoniuskerk
-  Park van Hoegaarden
-  Natuurgebied Rosdel



Wandelnetwerk Getevalueerd, 510 km wandelplezier, infogids met kaarten te koop aan 9 euro in de toeristische infokantoren, boekhandels en www.toerismevlaamsbrabant.be/publicaties