




















## Rockweidewandeling | 11 km






**start** Frans de Catplein, Hanenwijk, Werchter (Rotselaar)

wandelroute (onverhard)

wandelroute (verhard)

-  kerk
-  kapel
-  museum
-  landschapsbaken
-  bezoekerscentrum
-  drankgelegenheid
-  eetgelegenheid
-  verblijf (hotel, gastenkamer, vakantiewoning)
-  picknicktafel
-  rustbank
-  speelterrein
-  parking
-  rolstoeltoegankelijk
-  informatiebord WO1
-  natuurdomein
-  parken en tuinen
-  boomgaard
-  bosgebied
-  woonkern

© Toerisme Vlaams-Brabant

-  North West Walls
-  Werchterpark
-  Cultuurhuis Jack-Op – Belevingscentrum Rock Werchter X
-  Demertrefplaats
-  Damiaanmuseum

Tijdens het concertseizoen van mei tot augustus is de weide Werchter Park niet toegankelijk.

0 km 1000 m



Wandelnetwerk Demer en Dije, 340 km wandelplezier, infogids met kaarten te koop aan 9 euro in de toeristische infokantoren, boekhandels en [www.toerismevlaamsbrabant.be/publicaties](http://www.toerismevlaamsbrabant.be/publicaties)

[WWW.TOERISMEVLAAMSBRABANT.BE/ROUTEMELDPUNT](http://WWW.TOERISMEVLAAMSBRABANT.BE/ROUTEMELDPUNT)



Route onderbroken, bordje verdwenen of beschadigd? Meld het ons.