


























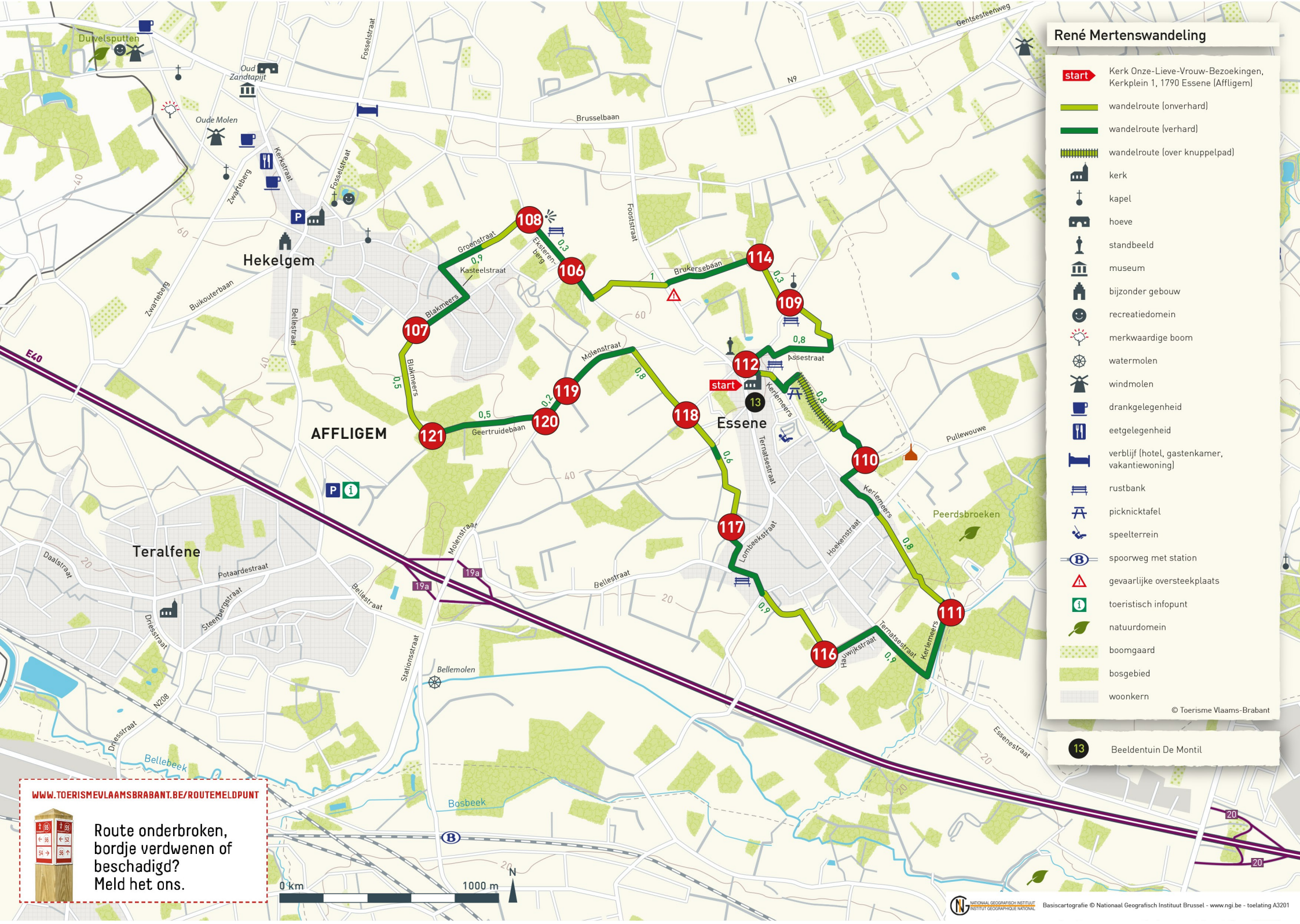


René Mertenswandeling

-  start
-  wandelroute (onverhard)
-  wandelroute (verhard)
-  wandelroute (over knuppelpad)
-  kerk
-  kapel
-  hoeve
-  standbeeld
-  museum
-  bijzonder gebouw
-  recreatiedomein
-  merkwaardige boom
-  watermolen
-  windmolen
-  drankgelegenheid
-  eetgelegenheid
-  verblijf (hotel, gastenkamer, vakantiewoning)
-  rustbank
-  picknicktafel
-  speelterrein
-  spoorweg met station
-  gevaarlijke oversteekplaats
-  toeristisch infopunt
-  natuurdomein
-  boomgaard
-  bosgebied
-  woonkern

© Toerisme Vlaams-Brabant

 Beeldentuin De Montil



WWW.TOERISMEVLAAMSBRABANT.BE/ROUTEMELDPUNT



Route onderbroken,
bordje verdwenen of
beschadigd?
Meld het ons.

