
























-  **start** Sint-Niklaaskerk  
Kerkstraat 4  
3321 Outgaarden (Hoegaarden)
  -  wandelroute (verhard)
  -  531 virtueel knooppunt
  -  kerk
  -  kapel
  -  kasteel
  -  bijzonder gebouw
  -  watermolen
  -  uitzichtspunt
  -  hoeve
  -  merkwaardige boom
  -  brouwerij
  -  drankgelegenheid
  -  eetgelegenheid
  -  verblijf (hotel, gastenkamer, vakantiewoning)
  -  rustbank
  -  toeristisch infopunt
  -  natuurdomein
  -  parken en tuinen
  -  boomgaard
  -  bosgebied
  -  speelzone
  -  bebouwing
- © Toerisme Vlaams-Brabant

[WWW.TOERISMEVLAAMSBRABANT.BE/ROUTEMELDPUNT](http://WWW.TOERISMEVLAAMSBRABANT.BE/ROUTEMELDPUNT)

 Route onderbroken, bordje verdwenen of beschadigd? Meld het ons.

De knooppunten van deze wandeling zijn **niet bewegwijzerd** op het terrein.

  Wandel met de wandelknooppunt app.

DOWNLOAD DE APP VIA [WWW.TOERISMEVLAAMSBRABANT.BE/WANDELAPP](http://WWW.TOERISMEVLAAMSBRABANT.BE/WANDELAPP)

 Of volg de thematische 6-hoekige bordjes.




Wandelnetwerk Getevallei, 510 km wandelplezier, infogids met kaarten te koop aan 9 euro in de toeristische infokantoren, boekhandels en [www.toerismevlaamsbrabant.be/publicaties](http://www.toerismevlaamsbrabant.be/publicaties)