
























# Ooghoogtewandeling Neerijse

-  **start** Parking, Donkerstraat, 3040 Neerijse (Huldenberg)
-  wandelroute (onverhard)
-  wandelroute (verhard)
-  wandelroute (kasseiweg)
-  kerk
-  kapel
-  kasteel
-  hoeve
-  landschapsbaken
-  uitzichtspunt
-  (vogel)observatiehut
-  brouwerij
-  drankgelegenheid
-  eetgelegenheid
-  verblijf (hotel, gastenkamer, vakantiewoning)
-  kamperen
-  rustbank
-  picknicktafel
-  gevaarlijke oversteekplaats
-  natuurdomein
-  boomgaard
-  bosgebied
-  bebouwing

© Toerisme Vlaams-Brabant

[WWW.TOERISMEVLAAMSBRABANT.BE/ROUTEMELDPUNT](http://WWW.TOERISMEVLAAMSBRABANT.BE/ROUTEMELDPUNT)



Route onderbroken,  
bordje verdwenen of  
beschadigd?  
Meld het ons.