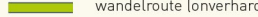
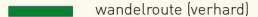












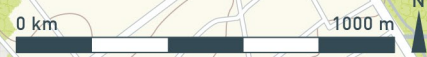
Middenhutwandeling | 9,1 km

start Parking Middenhut, Kruispunt Waterlooostenweg - Zoniënwoodlaan, 1640 Sint-Genesius-Rode

-  wandelroute (onverhard)
-  wandelroute (verhard)
-  wandelroute (over kasseiweg)

-  virtueel knooppunt
-  kasteel
-  bijzonder gebouw
-  merkwaardige boom
-  archeologisch erfgoed
-  standbeeld
-  kapel
-  vogelkijkhut
-  hondenloopzone
-  gevaarlijke oversteekplaats

-  eetgelegenheden
-  speelterrein
-  zitbank
-  picknicktafel
-  parking
-  boomgaard
-  speelzone
-  bosgebied
-  woonkern



De knooppunten van deze wandeling zijn niet bewegwijzerd op het terrein.



Wandel met de wandelknooppunt app.

DOWNLOAD DE APP VIA WWW.TOERISMEVLAAMSBRABANT.BE/WANDELAPP



Of volg de houten palen met gekleurde band.