







































Lambiek-Bruegelroute | 33 km

-  Brouwerij De Troch
-  Brouwerij Girardin
-  Brouwerij Timmermans
-  Brouwerij Lindemans
-  Brouwerij Kestemont

- start 1**  Sint-Annakerk, Herdebeekstraat, 1701 Dilbeek
- start 2**  Parking, Pol de Montstraat 1741 Wambeek (Ternat)
-  fietsroute (verhard)
-  fietsroute (verhard, autovrij)
-  fietsroute (onverhard / semi-verhard)
-  fietsroute (semi-verhard / autovrij)
-  fietsroute (kasseien)
-  kerk
-  basiliek
-  kapel
-  kasteel
-  abdij
-  toren
-  museum
-  hopveld
-  attractie
-  watermolen
-  matige helling (2% - 5%)
-  steile helling (5% - 10%)
-  fietscafé
-  fietsvriendelijk verblijf
-  fietsinrijpunt
-  fietsverhuur
-  camperterrein
-  gevaarlijke oversteekplaats
-  brouwerij
-  natuurdomein
-  parken en tuinen
-  rustbank
-  spoorweg met station
-  boomgaard
-  bosgebied
-  bebouwd gebied

-  Café Sint-Anna, Sint-Anna-Pede
-  Café De Waeterheeren, Ternat
-  B&B Onsemhoeve, Sint-Martens Bodegem
-  Gosset Hotel NV, Groot-Bijgaarden
-  Het Verblijf, Lennik



De fietskaart Vlaams-Brabant, 2150 km fietsplezier, te koop aan 7 euro in de toeristische infokantoren, boekhandels en www.toerismevlaamsbrabant.be/publicaties