
















Laarwandeling | 11,7 km

-  start Station Ezemaal
Kraanbeekstraat
3400 Ezemaal (Landen)
 -  wandelroute (onverhard)
 -  wandelroute (verhard)
 -  virtueel knooppunt
 -  kerk
 -  kapel
 -  kasteel
 -  watermolen
 -  hoeve
 -  archeologisch erfgoed
 -  drankgelegenheid
 -  verblijf (hotel, gastenkamer, vakantiewoning)
 -  rustbank
 -  spoorweg met station
 -  boomgaard
 -  bosgebied
 -  bebouwing
- © Toerisme Vlaams-Brabant
-  117 Sint-Trudokerk, Tiendenschuur en beeld pastoor Lori



Wandelnetwerk Getevallei, 510 km wandelplezier, infogids met kaarten te koop aan 9 euro in de toeristische infokantoren, boekhandels en www.toerismevlaamsbrabant.be/publicaties



De knooppunten van deze wandeling zijn **niet bewegwijzerd** op het terrein.

  Wandel met de wandelknooppunt app.

DOWNLOAD DE APP VIA WWW.TOERISMEVLAAMBRABANT.BE/WANDELAPP

 Of volg de **thematische 6-hoekige bordjes**.