










Kleine Getewandeling | 9 km

-  Gemeentehuis
Helen Bosstraat, 3350 Orsmaat (Linter)
-  wandelroute (onverhard)
-  wandelroute (verhard)
-  wandelroute (kasseiweg)
-  kerk
-  kapel
-  kasteel
-  bijzonder gebouw
-  museum
-  watermolen
-  thuisverkoop
-  merkwaardige boom
-  parking
-  drankgelegenheden
-  eetgelegenheden
-  verblijf (hotel, gastenkamer, vakantiewoning)
-  speeltterrein
-  rustbank
-  picknicktafel
-  informatiebord WOI
-  gevaarlijke oversteekplaats
-  natuurdomein
-  boomgaard
-  bosgebied
-  bebouwing

© Toerisme Vlaams-Brabant

-  De witte kapel
-  Sint-Pieterskerk
-  Monument Léon Knapen
-  Hof ten Steen
-  Museum Derde Regiment Lansiers
-  Belgisch Tegelmuseum
-  Portaal Sint-Lambertuskerk
-  Sint-Laurentiuskerk
-  Aardappelen Vanhoebroek | Aardappelen, kersen, aardbeien



Wandelnetwerk Getevallei, 510 km wandelplezier, infogids met kaarten te koop aan 9 euro in de toeristische infokantoren, boekhandels en www.toerismevlaamsbrabant.be/publicaties

WWW.TOERISMEVLAAMSBRABANT.BE/ROUTEMELDPUNT



Route onderbroken, bordje verdwenen of beschadigd? Meld het ons.