




Op en rond de Kesterheide-Lombergveld



Leerbeek, ter hoogte van de busstopplaats van De Lijn op de Steenweg Asse-Edingen

-  wandelroute (onverhard)
-  wandelroute (verhard)
-  wandelroute (door akker)

-  oude tramlijn
-  kerk
-  rustbank
-  eetgelegenheid

-  47 Lombergveld
-  48 Trambeding
-  49 De Paddenbroek
-  53 Kesterheide
-  57 Berghom-Daal
-  61 Tramstatie Leerbeek



© Toerisme Vlaams-Brabant



Wandelnetwerk Pajottenland, 760 km wandelplezier, kaart en infogids te koop aan 9 euro in de toeristische infokantoren, boekhandels en www.toerismevlaamsbrabant.be/publicaties

