



Het kriebelt in #dewandelprovincie!

Wandelen in Vlaams-Brabant, da's BUITEN-gewoon!

Groene Gordel

Leuven

Hageland



VLAAMS-
BRABANT



Het kriebelt in #dewandelprovincie!

Het is zover! De bloesems van het Hageland staan op ontluiken en in de Groene Gordel kleuren de voorjaarsbloeiërs de parken en tuinen. Witte anemonen en paarse hyacinten spreiden hun tapijt uit in de bossen, en libellen en bijtjes zoeven weer vrolijk door de lucht. De terrasjes worden uitgerold en Brabantse trekpaarden laten hun het frisse lentegras in de weide smaken. Dus ja, het kriebelt in dé wandelprovincie om die stapschoenen aan te binden en volop energie te tanken!

Je geraakt hier nooit uitgewandeld, want er valt gewoon zoveel te ontdekken. Je kan verdwalen in de grootste beukenbossen van 't land, de geur van duizenden rozen opsnuiven in een elegant kasteelpark of het land van de Witte van Zichem verkennen. Wandel onder een hemel van witte en roze bloesemblaadjes, maak een heel toegankelijke wandeling over een vlonderpad in de stilte van de natuur of beklim een heuvel om van het uitzicht over de stad te genieten.

Onze wandelaars zochten voor jou hun favoriete tochten uit. Dat is voor ieder wat wils, of je nu met vrienden op pad gaat, de kinderen wil laten hollen en ravotten, of de rust opzoekt. Een gezellig café of brasserie is er altijd wel te vinden om meer te proeven dan de gastvrijheid van de streek.

Maar de wandelingen in deze gids zijn slechts een voorsmaakje van wat er je nog allemaal te wachten staat in Vlaams-Brabant. Dus blijf gewoon wat langer en boek een toffe B&B, want de volgende dag zijn er alweer zoveel nieuwe dingen te beleven.



Gunther Coppens
Voorzitter Toerisme Vlaams-Brabant

www.toerismevlaamsbrabant.be/wandelen



P.18

VIA OSSELWANDELING MERCHTEM

Een rustgevende landschapswandeling door oud beukenbos, langs fruitplantages in bloei en met de skyline van Brussel in de verte.



P.22

TOEGANKELIJKE GROOTEN BOSCHWANDELING ROOSDAAL

Een hele toegankelijke wandeling over een vlinderpad langs het natuurgebied Grooten Bosch, met onderweg een prachtige picknickplek op een houten platform tussen bloeiende orchideeën en nieuwsgierige libellen.



P.10

BOSVELDWANDELING SINT-PIETERS-LEEUEW

Met de zoete geur van duizenden rozen verken je de glooiende velden en weiden van de Zuunbeekvallei.



P.20

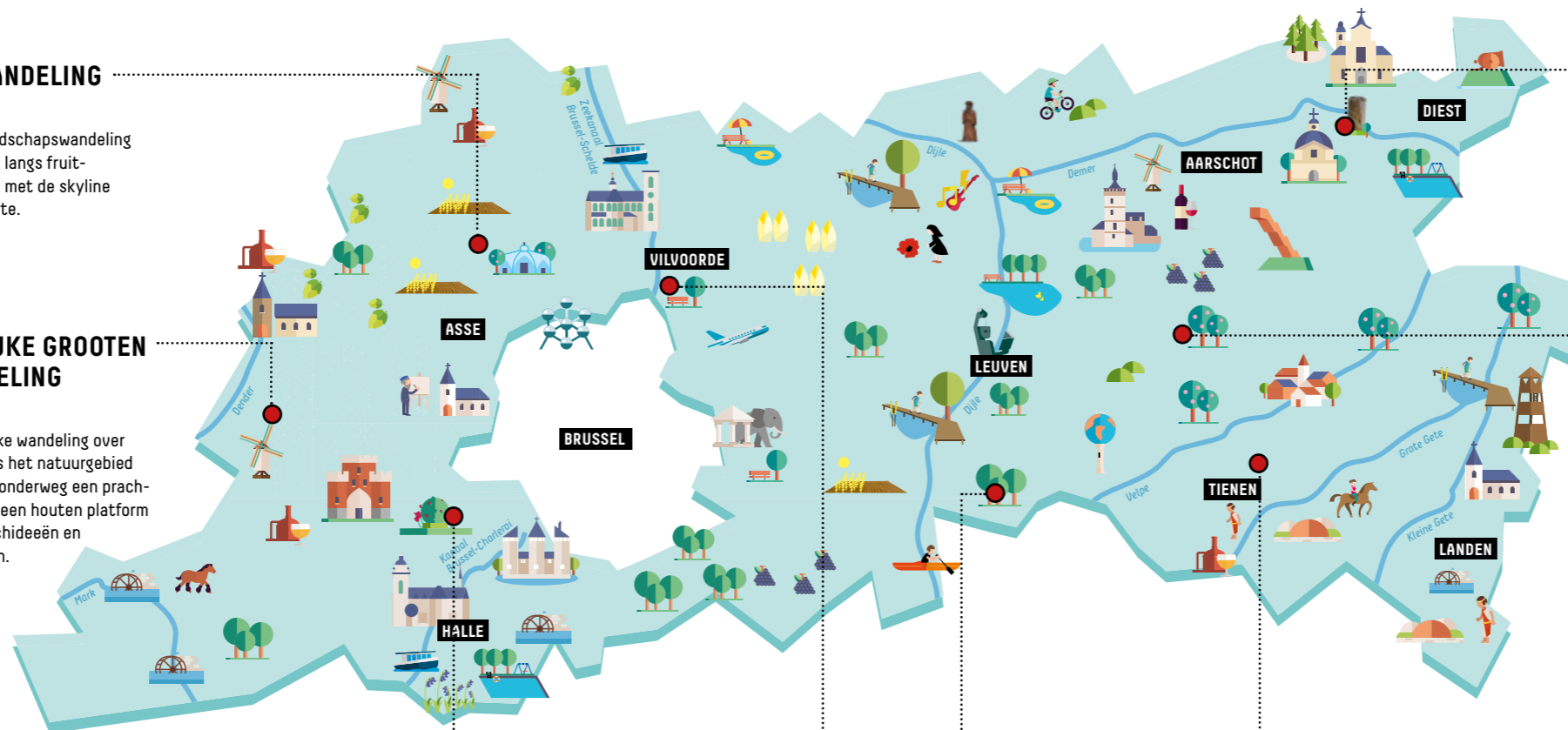
HOLLE WEGENWANDELING VILVOORDE

Hoe verrassend groen kan Vilvoorde zijn? De bonte kleuren van wilde bosbloemen wisselen elkaar af met het stijlvolle groen van Park Drie Fonteinen en diepe holle wegen.

P.8

DIKKE BEUKWANDELING OUD-HEVERLEE

Over speelse bospaadjes en door kaarsrechte, statige dreven van het Meerdaalwoud, waar de dikke beuken pijlers van een prachtige kathedraal lijken.



P.12

MET DE WITTE DOOR ZICHEMWANDELING SCHERPENHEUVEL-ZICHEM

Een actieve ontdekkingsstocht door het beroemde dorp van De Witte, met toffe opdrachten en weetjes op je pad.



P.14

DE SPICHTWANDELING LUBBEK

De vrije natuur nam het over, in de vochtige vallei van de Molenbeek. Ontdek het fraaie natuurgebied De Spicht met deze wandeling vol variatie.



P.16

GENOVEVA- EN MARGARETHAWANDELING TIENEN

Open velden om uit te waaien en miljoenen delicate fruitbloesembloempjes om de lente tot diep in je tenen op te snuiven.



Abonneer je op het Groene Gordel & Hageland Magazine



GRATIS
wandelgids bij
abonnement



ABONNEER JE NU VIA WWW.TOERISMEVLAAMSBRABANT.BE/ABONNEMENT

2 x per jaar een magazine boordevol inspiratie voor uitstapjes in Vlaams-Brabant in je brievenbus. Nu met gratis wandelboekje met 8 wandelkaartjes en tips van onze wandelexperts. Het abonnement is gratis. Je betaalt enkel de verzendingskosten (1 keer per jaar €3) via een overschrijving bij het voorjaarsmagazine.

Onze wandelaars



*Als de kinderen
het leuk vinden,
dan ik zeker.*

Ilona ♥ Met de Witte door Zichemwandeling

37 jaar | woont in Zoutleeuw | mama van Finn (8) en Febe (5) | getrouwd met Bert

📷 IlonaExplores



*De cadans van
het wandelen
brengt me naar
het einde van de
wereld en terug.*

Sara ♥ Via Osselwandeling

44 jaar | woont in Wespelaar | vaste wandelpartner: golden retriever Bowie

📷 GroeneGordelSter



*Helemaal
alleen in een
eeuwenoud bos.
Puur avontuur,
toch?*

Koen ♥ Dikke beukwandeling

54 jaar | woont in Mollem | grafisch ontwerper

📷 koenraadjansens



*Even stoppen,
rondkijken,
genieten,
en dan weer
voortgaan.*

Dieter ♥ Spichtwandeling

40 jaar | woont in Haacht | houdt van meerdaagse tochten | maakt de mooiste wandelfoto's en films

📷 dieterthephotographer



*Elke wandeling is een
ontdekkingstocht.*

Fien ♥ Holle wegenwandeling

40 jaar | woont in Leuven | reist en wandelt graag in binnen- en buitenland | bakt en deelt lekkere internationale gerechten op zoetefeesten.blogspot.com 📷 fienterest



*De geur van
duizenden rozen
volgt je de hele
wandeling lang.*

Luc ♥ Bosveldwandeling

60 jaar | woont in Wolvertem | peter van het wandelnetwerk | zwerfvuilcoach

📷 luc.lariviere.75



*De lentegon
en het open
landschap.
Dat geeft me
energie.*

Noël ♥ Geneveva & Margarethawandeling

57 jaar | woont in Oplinter | wandelt liefst samen met Fenna, zijn border collie

📷 noel_beelen



*Zonder drempels
de natuur in
en het hoofd
leegmaken.*

Nicki ♥ Toegankelijke Grooten Bosch-wandeling

36 jaar | woont in Zoutleeuw | houdt van de natuur | haalde met paardrijden een bronzen medaille in de Special Olympics

TIPS VAN
WANDELAAR
KOENRAAD



DIKKE BEUKWANDELING



Het Meerdaalwoud

Het mooiste beukenbos van 't land, met kaarsrechte dreven en kronkelige paadjes. Het hoogste punt op je weg is de Tomberg 111, die vier eeuwen lang fungeerde als woudrechtbank. Een prehistorische vindplaats ook, hier kwam zelfs een 5000 jaar oude stenen bijl aan de oppervlakte.



Een tapijt van bosanemonen 758

Te zuiden van de Walendreef richten miljoenen maagdelijk witte bosanemonen hun bladeren naar de prille lentezon. Een wondermooi tafereel.

DIKKE BEUKWANDELING

15,2 KM OUD-HEVERLEE

Afdrukbare kaart?
Download [hier](#).

5
Knooppunt
56
58
BRABANTSE WOUDEN

ONTDEK HET BESTE
Groene Gordel



DIKKE BEUKWANDELING

Een prachtige boswandeling over kleine paadjes, statige wouddreven en holle boswegen. Passeer de wijnstokken van Chardonnay Meerdael, blaas even uit op het prieeltje bovenop de Tomberg en pauzeer bij de romantische Warandevijver of de inktzwammen van Ad bij het Herculessalon.

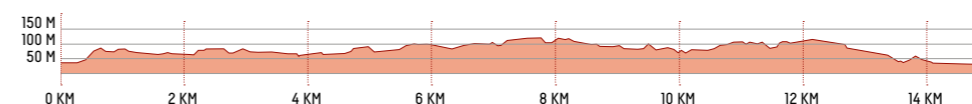
START

Station, Stationsstraat
3051 Sint-Joris-Weert
(Oud-Heverlee)

KNOOPPUNTEN

106 > 107 > 108 > 100 > 19 > 124 > 123 > 125 > 110 >
127 > 111 > 758 > 128 > 129 > 134 > 105 > 106

RELIËF



Op stap met de app:
WWW.TOERISMEVLAAMSBRABANT.BE/WANDELAPP

Route onderbroken, bordje verdwenen of beschadigd? Meld het ons.
WWW.toerismevlaamsbrabant.be/routemeldpunt



V.U.: Toerisme Vlaams-Brabant vzw, Provincieplein 1, 3010 Leuven | februari 2023



De Dikke Beukwandelingsroute is een suggestielus op het wandelnetwerk Brabantse Wouden. Meer wandelen?
WWW.TOERISMEVLAAMSBRABANT.BE/WANDELEN



De zwammen van het Herculessalon 134

De hertog van Arenberg liet in de 18de eeuw het Herculessalon aanleggen, een open plek van waaruit hij een open zicht had op de Nethenvallei. De metershoge inktzwammen die er staan, zijn het werk van houtkunstenaar Ad Wouters.

Even stoppen onderweg!

Picknickbanken genoeg, o.a. bij onthaalzone De Speelberg 108, waar zelfs toiletten zijn, maar een café in het bos? Nee, dat is er niet. Kom je - zoals Koen - met de trein, dan lonkt het volkscafé In de Rapte aan het station van Sint-Joris-Weert (tussen 107 en 106).

Logies in de buurt

- > Bivakzone Steenberg, Oud-Heverlee
WWW.bivakzone.be/steenbergh
- > B&B Miranoza, Blanden
WWW.miranoza.be
- > Hotel Bibois, Vaalbeek
WWW.bibois.com
- > Vakantiewoning Charlepoegn - Sweetwaters, Oud-Heverlee
WWW.sweetwaters.be

TIPS VAN
WANDELAAR
LUC



BOSVELDWANDELING



Rozentuin Coloma

Aan startpunt, tussen 701 en 702.

Duizenden en duizenden rozen in een elegant kasteeldomein. Hoe romantisch is dat? Tip: de 200.000 rozen zijn op hun mooist tijdens het Rozenfestival in juni!

Zuunbeekvallei

Tussen 77 en 710.

Wandel aan 710 even naar de uitkijktoren aan de rand van het wachtbekken in Volsembroek voor een prachtig uitzicht over de natuur van de Zuunbeekvallei.

7,4 KM

BOSVELDWANDELING

SINT-PIETERS-LEEUEW

Afdrukbare kaart?
Download [hier](#).



ONTDEK
HET BESTE
Groene Gordel



Rozentuin Coloma

BOSVELDWANDELING

Vanaf kasteeldomein Coloma wandel je eerst voorbij de gotische Sint-Pieterskerk om daarna het landelijke deel van Sint-Pieters-Leeuw in te duiken. Vanop de uitkijktoren (zijsprong aan knooppunt 710) heb je een weids uitzicht op de Zuunvallei. Voor of na deze wandeling mag een bezoek aan de befaamde rozentuin niet ontbreken.

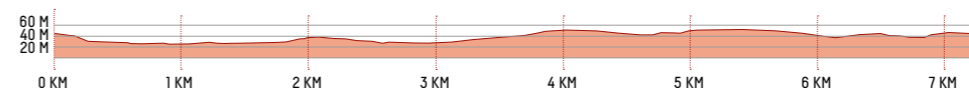
START

Parking Domein Coloma
J. Depauwstraat
1600 Sint-Pieters-Leeuw

KNOOPPUNTEN

701 > 700 > 710 > 708 > 77 >
78 > 705 > 706 > 707 > 701

RELIËF



VU.: Toerisme Vlaams-Brabant vzw, Provincieplein 1, 3010 Leuven | februari 2023



Route onderbroken, bordje verdwenen of beschadigd? Meld het ons.
www.toerismevlaamsbrabant.be/routemeldpunt



De Bosveldwandeling is een suggestielus op het wandelnetwerk Pajottenland. Meer wandelen?

WWW.TOERISMEVLAAMSBRABANT.BE/WANDELEN



VLAAMS-
BRABANT



De Sint-Pieterskerk

Aan 701.

Volgens sommige bronnen stond er al een kerkje ten tijde van Karel de Grote. De huidige kerk kwam er vanaf de 15de eeuw en heeft een fraai, ommuurd en bebost kerkhof.

Even stoppen onderweg!

Brasserie De Koetsier (tussen 701 en 702) en cafés 't Leeuwke en 't Gareel aan de kerk 701 zijn gezellige haltes. En wat dacht je van een bakje aardbeien uit de automaat aan de A. Fleurusstraat 21? Perfect tussendoortje!

Logies in de buurt

- > Vakantiewoning L'Oreine, Sint-Pieters-Leeuw
www.lo-reine.be
- > Vakantiewoning The Kettle House, Sint-Pieters-Leeuw
www.thekettlehouse.be
- > B&B Bekersveld, Vlezenbeek
www.bekersveld.be

TIPS VAN
WANDELAAR
ILONA



MET DE WITTE DOOR ZICHEM WANDELING

Tof doe-boekje
Aan het startpunt **246**.

Kom met de trein en haal het gratis doe-boekje 'Met de Witte door Zichem' in het station. Vol grappige weetjes over Zichem, anekdotes over De Witte, en toffe opdrachten voor kinderen. Ben jij sneller dan 't Trainke, het stoomtreintje dat ooit Zichem met Scherpenheuvel verbond?



De Maagdentoren
Tussen **208** en **134**.

30 meter hoog, een diameter van 14,8 meter en een knoert van een geschiedenis die al begint in de 14de eeuw.

MET DE WITTE DOOR ZICHEM WANDELING

SCHERPENHEUVEL-ZICHEM

3,3 KM

Afdrukbare kaart? Download [hier](#).

TOERISME VLAAMS-BRABANT

5
Knooppunt

← 56

58 ↑

DE MERODE

TOERISME WANDELAPP

- wandelroute (onverhard)
- wandelroute (verhard)
- bewegwijzerd met

ONTDEK
HET BESTE

Hageland

Basiccartografie © Nationaal Geografisch Instituut Brussel - www.ngi.be - toelating A2611



MET DE WITTE DOOR ZICHEM WANDELING

Met je familie en met 'de Witte' op stap door Zichem en langs de Demer. Neem je gratis doe-boekje aan het station en kom al wandelend te weten welke grollen 'de Witte' uithaalde. Leuke spelletjes uitproberen, rennen op de oude spoorwegbedding 't Trainke of de Maagdentoren beklimmen. In de bocht van de Oude Demer liggen de Hemmekes, ideaal voor een picknick.

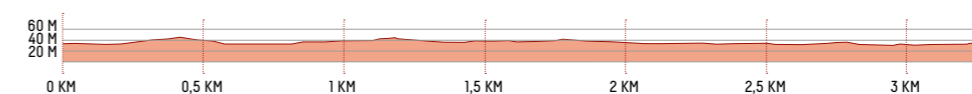
START

Station van Zichem
Ernest Claesstraat
3271 Scherpenheuvel-Zichem

BEWEGWIJZERING

Volg de thematische bordjes 'de Witte'.

RELIËF



Op stap met de app:
WWW.TOERISMEVLAAMSBRABANT.BE/WANDELAPP

Route onderbroken, bordje verdwenen of beschadigd? Meld het ons.
www.toerismevlaamsbrabant.be/routemeldpunt



V.U.: Toerisme Vlaams-Brabant vzw, Provincieplein 1, 3010 Leuven | februari 2023



De Met de Witte door Zichem wandeling is een suggestielus op het wandelnetwerk de Merode. Meer wandelen?
WWW.TOERISMEVLAAMSBRABANT.BE/WANDELEN



VLAAMS-
BRABANT



Demerbroeken en Huize Ernest Claes

750 meter van het startpunt
(van **246**).

Ernest Claes wandelde graag in de Demerbroeken, het vochtige natuurgebied vlak aan zijn geboortehuis. In het bezoekerscentrum achter de woning leer je meer over de natuur in het gebied.



Even stoppen onderweg!

Meer dan genoeg gezellige haltes: café Railz aan je vertrekpunt **246**, of de dorpscafés Heren van Zichem, Central en Bij Pastoor Munte aan de Markt (tussen **134** en **135**). De platboot van Demer-trefplaats De Hemmekes is de perfecte picknickplek (bij **342**).

Logies in de buurt

Alle logies in de buurt vind je op www.scherpenheuvel-zichem.be/overnachten



DE SPICHTWANDELING

Landschap vol variatie

Het ene moment wandel je door rietland over knuppelpaden en langs open waterpartijen, wat verder door een elegant kasteelpark en dan weer door eeuwenoude holle wegen. Zoveel variatie in dit Hagelandse landschap.



Natuurgebied De Spicht

Tussen 501 en 547 en tussen 504 en 548.

In de vallei van de Molenbeek nam de natuur het heft in eigen handen. Met mooie broekbossen, hooilanden, bulten pluimzegge en een historisch laagveenmoeras als resultaat.

DE SPICHTWANDELING

LUBBEEK

10,4 / 4 KM

Afdrukbare kaart? Download [hier](#).

- wandelroute (onverhard)
- wandelroute (verhard)
- ▲ rode route (10,4 km)
- oranje route (4 km)

ONTDEK HET BESTE

Hageland

Basiscartografie © Nationaal Geografisch Instituut Brussel - www.ngi.be - toelating A2611



DE SPICHTWANDELING

Laat je leiden over het eeuwenoude voetpad door het Molenbroek waar de bronnen zorgen voor zuiver water in de Molenbeek. Volg je de rode wandeling dan ontdek je de drie verschillende deelgebieden van natuurgebied 'De Spicht'. De oranje wandeling brengt je naar het hoger gelegen Kalvariebos waar kinderen zich kunnen uitleven op het klauterparcours in het speelbos.

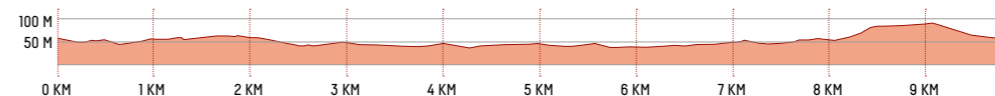
START

Sint-Martinuskerk
Dorpskring
3210 Lubbeek

BEWEGWIJZERING

▲ rode route: 10,4 km
● oranje route: 4 km

RELIËF



DE KNOOPPUNTEN VAN DEZE WANDELING ZIJN NIET BEWEGWIJZERD OP HET TERREIN.



Wandel met de wandelknooppunt app.
DOWNLOAD DE APP VIA
WWW.TOERISMEVLAAMSBRABANT.BE/WANDELAPP



Of volg de bordjes met geometrische figuren.

V.U.: Toerisme Vlaams-Brabant vzw, Provincieplein 1, 3010 Leuven | januari 2023



De Spichtwandeling is een suggestielus op het wandelnetwerk Hagelandse Heuvels en Valleien. Meer wandelen?

WWW.TOERISMEVLAAMSBRABANT.BE/WANDELEN



Het Kalvariebos

Aan knooppunt 545.

Een klimmetje in het Kalvariebos brengt je naar het kruis op het hoogste punt. Bomen in een heksenkring geven je wandeling een extra mysterieus laagje, en kinderen kunnen volop ravotten in het speelbos vol toffe klauterelementen.

Even stoppen onderweg!

Brasserie De Gempemolen is ook een eeuwenoude watermolen, in het groen van Troostembos. Andere haltes vlakbij de route zijn het Craywinkelhof, het Brouwateljee, De Waterhoek en Café De Zwaan.

Logies in de buurt

- > Craywinkelhof, Lubbeek
www.craywinkelhof.be
- > Villa Helena, Linden
www.villahelena.be
- > Groepsverblijf Drogenhof, Lubbeek
www.drogenhof.be
- > Ferme Koer Tiny House, Lubbeek
www.fermekoer.be



GENOVEVA & MARGARETHA-WANDELING



Bloesems en hoogstamboomgaarden

Rond eind maart begint het schouwspel, om begin april helemaal los te barsten: de prachtige fruitbloesems in het golvende landschap. De grootste en beschermde hoogstamboomgaard vind je in hartje Oplinter.



Bloesemkunstwerk Stil

Aan 29.

Silhouetten van klaprozen die door het cortenstaal hun schaduw op de grond werpen. Kunstenaar Yves Willems maakte een serene bloesemkunstwerk aan de militaire begraafplaats.

GENOVEVA- EN MARGARETHAWANDELING

TIENEN

9,6 KM

Afdrukbare kaart? Download [hier](#).

ONTDEK HET BESTE Hageland



GENOVEVA- EN MARGARETHAWANDELING

De glooiende velden op deze wandeling zorgen voor prachtige vergezichten. Snuf de bloesemgeuren op tussen de boomgaarden en hou even halt aan het bloesemkunstwerk 'Stil', vlakbij het militaire kerkhof. Hier lieten 173 soldaten het leven tijdens de Slag van Sint-Margriete-Houtem in 1914. Daar word je stil van.

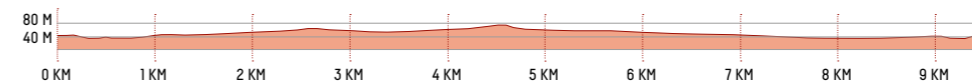
START

Sint-Genovevakerk
Sint-Genovevavlein
3300 Oplinter

KNOOPPUNTEN

202 > 201 > 281 > 200 > 29 > 28 >
211 > 210 > 205 > 203 > 202

RELIËF



Route onderbroken, bordje verdwenen of beschadigd? Meld het ons.
www.toerismevlaamsbrabant.be/routemeldpunt

V.U.: Toerisme Vlaams-Brabant vzw, Provincieplein 1, 3010 Leuven | februari 2023



De Genoveva- en Margarethawandeling is een suggestielus op het wandelnetwerk Getevallei. Meer wandelen?
WWW.TOERISMEVLAAMSBRABANT.BE/WANDELEN



Hoeve Maagdendaal

Aan 210.

In de fraaie toegangspoort van de abdijhoeve Maagdendaal lees je de datum 1661, toen deze monumentale vierkantshoeve werd gebouwd.

Even stoppen onderweg!

Heerlijk chill in de tuin van Bar Zwoel aan 205. Op woensdag kan je bij fruitbedrijf Pacolet tussen 28 en 211 vers fruit, honing en appelsap kopen.

Logies in de buurt

- > Vakantiewoning Neerhof, Neerlinter
www.neerhof-logies.be
- > B&B en vakantiewoning Perle d'O, Drieslinter
www.perledo.be
- > Alpha Hotel, Tienen
www.alphahotel.be
- > B&B Koeimet, Tienen
www.koeimet.be
- > Hotel Kronacker, Tienen
www.hotelkronacker.be



VIA OSSELWANDELING



Bloesems van het Torenghof

Tussen **419** en **424**.

In het prille voorjaar staan de fruitplantages van het Torenghof in Brussegem in volle bloei. In het hoefwinkeltje vind je appels, peren maar ook de lekkerste ambachtelijke producten.



Foeksenbos

In de buurt van **425**.

Een oud beukenbos dat de kasteelparken Wolvendael, de Warande en het Hagenkasteel verbindt en je op de mooiste landschappen trakteert.

VIA OSSELWANDELING

MERCHTEM

7,4 KM

Afdrukbare kaart? Download [hier](#).

ONTDEK HET BESTE Groene Gordel

— wandelroute (onverhard)
— wandelroute (verhard)



VIA OSSELWANDELING

De kleine Sint-Jan-de-Doperkerk is je vertrekpunt voor 7 km door Merchtems landschap. Je klimt wat naar de Romeinsebaan voor een zicht op Brussel om via een fraaie omweg het centrum van Brussegem te bereiken. De appels en peren van het Torenghof zijn gekend tot ver buiten Merchtem. Op het einde van je tocht daal je aan de rand van het Foeksenbos weer naar het kerkje van Ossel.

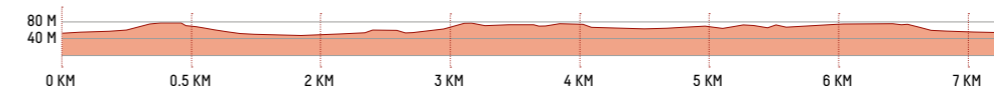
START

Sint-Jan-de-Doperkerk
Kasteelstraat
1785 Merchtem

KNOOPPUNTEN

423 > 424 > 426 > 419 > 424 > 425 > 423

RELIËF



Op stap met de app:
WWW.TOERISMEVLAAMSBRABANT.BE/WANDELAPP

Route onderbroken, bordje verdwenen of beschadigd? Meld het ons.
www.toerismevlaamsbrabant.be/routemeldpunt



V.U.: Toerisme Vlaams-Brabant vzw, Provincieplein 1, 3010 Leuven | februari 2023



De Via Osselwandelings is een suggestielus op het wandelnetwerk Brabantse Kouters. Meer wandelen?
WWW.TOERISMEVLAAMSBRABANT.BE/WANDELEN



Romeinsebaan

Vanaf centrum Brussegem tot **425**.

Op de Romeinsebaan - ook écht een oude Romeinse heirbaan - geniet je van een mooi zicht op de skyline van Brussel.



Even stoppen onderweg!

Aan de start en in Brussegem.


Een drankje in café Ossel-Star, een hapje in bistro Mayabee en een ijsje in 't Molenhof.

Logies in de buurt

- > B&B Sterckxhof, Meise
www.sterckxhof.be
- > B&B Amelhof, Meise
www.amelhof.be
- > B&B Jeanine, Merchtem
www.bnbjeanine.be
- > B&B Green Cottage, Brussegem
www.greencottage.be



HOLLE WEGENWANDELING



Park Drie Fonteynen

Aan het startpunt en op de route.

Een vertrekpunt met klasse: een Engels landschapspark, een prachtige Franse tuin, een Japanse tuin en een stijlvolle brasserie.

BV's spotten

In de buurt van 91.

Met mediabedrijven als DPG Media, Humo, Woestijnvis en Videohouse is de kans groot dat je een bekende Vlaming tegen het lijf loopt. Zeker in de buurt van de Medialaan.

HOLLE WEGENWANDELING

VILVOORDE

6,1 KM

Afdrukbare kaart? Download [hier](#).

ONTDEK HET BESTE

Groene Gordel

— wandelroute (onverhard)

— wandelroute (verhard)

624 virtueel knooppunt

Basiscartografie © Nationaal Geografisch Instituut Brussel - www.ngi.be - toelating A2611



HOLLE WEGENWANDELING

Start in het Park Drie Fonteynen en flaneer in deze groene oase langs de Franse tuin, de Engelse tuin en de Japanse tuin. Na de bekende Medialaan, wandel je via een holle weg naar de Tangebeekvallei en -bos. Een wandeling dichtbij de Brusselse Ring maar verrassend groen en rustig.

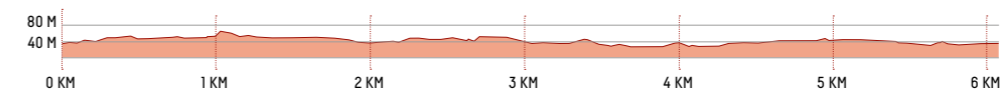
START

Park Drie Fonteynen
Beneluxlaan 32
1800 Vilvoorde

KNOOPPUNTEN

9 > 91 > 95 > 624 > 623 > 96 > 97 > 98 > 99 > 9

RELIËF



DE KNOOPPUNTEN VAN DEZE WANDELING ZIJN NIET BEWEGWIJZERD OP HET TERREIN.



Wandel met de wandelknooppunt app.
 DOWNLOAD DE APP VIA
WWW.TOERISMEVLAAMSBRABANT.BE/WANDELAPP



Of volg de thematische 6-hoekige bordjes.

V.U.: Toerisme Vlaams-Brabant vzw, Provincieplein 1, 3010 Leuven | februari, 2023



De Holle Wegenwandelings is een suggestielus op het wandelnetwerk Brabantse Kouters. Meer wandelen?
WWW.TOERISMEVLAAMSBRABANT.BE/WANDELEN



Het Tangebeekbos

Van 95 naar 624.

Tussen Grimbergen en Vilvoorde, langs de drukke Brusselse Ring, vind je een verrassend rustig stukje groen. In het voorjaar kleuren bosanemonen, dotterbloem, speenkruid en slanke sleutelbloem de bodem.



Even stoppen onderweg!

Best een elegante plek, brasserie De Drie Fonteynen, aan de start, in het midden van het park. In Bar Partout kijk je uit over de sportvelden van het Eurovolleycenter.

Logies in de buurt

- > La Hacienda, Vilvoorde www.hotelhacienda.be
- > The Lodge, Vilvoorde www.lodge-hotels.be
- > Vilvocity Center, Vilvoorde vilvocity-center.belgiumhotel24.com
- > Campanile, Vilvoorde www.campanile.com



TOEGANKELIJKE GROOTEN BOSCH-WANDELING



Natuurgebied

Op 250 meter van de wandeling, in de Heidestraat.

In het Grooten Bosch zoeven de libellen voorbij op hun weg naar de poelen van de natte hooiweide. In het late voorjaar bloeien orchideeën op het kalkrijke zavelplateau. Een drassige omgeving, maar van op het rolstoeltoegankelijke vlonderpad hoef je er niets van te missen.

TOEGANKELIJKE GROOTEN BOSCH-WANDELING
ROOSDAAL

3,5 KM

Afdrukbare kaart? Download [hier](#).

Legend:

- wandelroute (onverhard)
- wandelroute (verhard)
- wandelroute (kasseiweg)
- wandelroute (niet bewegwijzerd)

START
Parking Kristus Koninglaan
1760 Roosdaal

BEWEGWIJZERING
Volg de houten paal met gele bol. ●

RELIËF

ONTDEK HET BESTE Groene Gordel

V.U.: Toerisme Vlaams-Brabant vzw, Provincieplein 1, 3010 Leuven | februari 2023

Basiccartografie © Nationaal Geografisch Instituut Brussel - www.ngi.be - toelating A2611



GC Het Koetshuis en de Sint-Martinuskerk

TOEGANKELIJKE GROOTEN BOSCH-WANDELING

Vertrek aan GC Het Koetshuis, volg een stuk de Bellebeek en duik dan de Strijtemse natuur in. Wandelen, picknicken en natuur opsnuiven is allemaal mogelijk op dit rolstoelpad in natuurgebied Grooten Bosch.

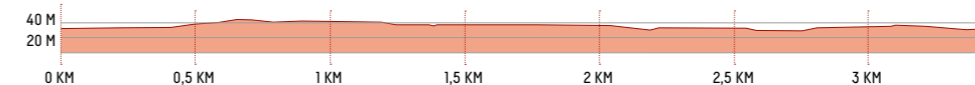
START

Parking Kristus Koninglaan
1760 Roosdaal

BEWEGWIJZERING

Volg de houten paal met gele bol. ●

RELIËF



Op stap met de app:
WWW.TOERISMEVLAAMSBRABANT.BE/WANDELAPP

Meer wandelen in natuurgebied Grooten Bosch:
[www.natuurpunt.be/natuurgebied/grooten-bosch](http://WWW.natuurpunt.be/natuurgebied/grooten-bosch)



De Toegankelijke Grooten Boschwandeling maakt deel uit van het wandelaanbod in de Groene Gordel. Meer wandelen?
WWW.TOERISMEVLAAMSBRABANT.BE/WANDELEN



Picknick in de natuur

Op 100 meter van de wandeling, in de Heidestraat.

Je moet maar even van de route afwijken voor de mooiste picknickplek midden in het groen. Helemaal toegankelijk en rolstoelvriendelijk!

Even stoppen onderweg!

Op 200 meter van de wandeling.

Een snelle hap of een trage lunch met een streekbiertje erbij. Je vindt eetcafé Rosales in Het Koetshuis, het culturele hart van Roosdaal.

Toegankelijke logies in de buurt

> B&B en vakantiewoning De Woestijn, Roosdaal
www.bnbdewoestijn.be

Nog zoveel meer te ontdekken

Want je geraakt echt nooit uitgewandeld in dé wandelprovincie. Het landschap is zo gevarieerd dat er je om elke hoek wel een nieuwe beleving en een ander verhaal wacht. Wandel van het ene kasteeldomein naar het andere, alsof je door een fabelachtig sprookje stapt in de Groene Gordel. Beklim de wijnheuvels van het Hageland of tank energie onder een hemel van bloesemblaadjes in de eindeloze fruitplantages.

Blijf een nachtje logeren en beleef de volgende dag weer nieuwe avonturen. Of je nu je tentje opzet op een kampeerzone in het groen, je laat verwennen in een charmante B&B of een toffe vakantiewoning huurt waar de hele bende zich meteen thuis voelt. Je wordt altijd hartelijk ontvangen in Vlaams-Brabant. En lekker dat ze daar kunnen koken! De unieke smaken komen tot hun recht in de lekkerste streekgerechten.

Ontdek al onze logies op
www.toerismevlaamsbrabant.be/logies



Nog wat meer inspiratie nodig?




Abonneer je op ons **GROENE GORDEL & HAGELAND MAGAZINE** en twee keer per jaar valt die inspiratie gewoon in je brievenbus.

◀ Neem je abonnement via deze QR-code.



Schrijf je ook in op onze **NIEUWSBRIEF** voor een maandelijkse lichte wandeltips en suggestietochten. Nee, je geraakt écht nooit uitgewandeld in Vlaams-Brabant.

◀ Scan en ontvang elke maand onze nieuwsbrief.



Instagram
Filter of niet, wandelen in Vlaams-Brabant is prachtig!
Deel je mooiste wandelervaring met:
#DEWANDELPROVINCIE

