



# Het kleurt in #dewandelprovincie!

Wandelen in Vlaams-Brabant, da's BUITEN-gewoon!

Herfst 2022

Groene Gordel

Leuven

Hageland



VLAAMS-  
BRABANT



# Het kleurt in #dewandelprovincie!

Eerst is er de nazomer nog om dat laatste restje zon te tanken. Maar onvermijdelijk kruipt de herfst dichterbij en kruipt je vanzelf wat gezellig dieper in je kraag. De bossen van Vlaams-Brabant kleuren dan geel, bruin, rood, groen en alles daar tussenin. De vallende bladeren leggen een zacht knispertapijt onder je voeten. Bijna hetzelfde geluid komt van het knetterende haardvuur in de brasserie op je weg. De parken en tuinen van de Groene Gordel komen tot rust, en jij ook. In het Hageland is de fruitpluk begonnen. De wijndruiven nemen nog even wat extra suiker op, want straks worden ze geknipt en barsten de wijnfeesten los.

Ja, je hebt echt wel het goede moment gekozen om op pad te gaan. De herfst is hét wandelseizoen in dé wandelprovincie!

Elke wandeling is anders, want om elke hoek wacht je een ander verhaal of een andere ontdekking. Een lambiekbrouwer die je een kijkje tussen de vaten gunt, een bos met toffe ravotplekken voor de kinderen, of een mysterieus moeras met een donkere legende. Of je nu de rust opzoekt, stevig wil uitwaaien of met vrienden op wandelweekend wil, iedereen vindt z'n ding. Je kiest zelf hoe gemakkelijk je het jezelf maakt: ga voor een bewegwijzerde wandellus of combineer de knooppunten – soms zelfs virtueel – voor een tocht op maat. Over de smalste boswegeltjes of extra toegankelijke paden waar je met de buggy of rolwagen over kan.

Helemaal uitgewaaid? Dan wacht je een warm welkom in je B&B. De volgende ochtend krijg je een extra lekker ontbijt, want hier weten ze dat je opnieuw een echt wandelavontuur te wachten staat.



Gunther Coppens  
Voorzitter Toerisme Vlaams-Brabant

[www.toerismevlaamsbrabant.be/wandelen](http://www.toerismevlaamsbrabant.be/wandelen)



## P.22

### PARELPAD GRIMBERGEN

Een extra toegankelijke wandeling als kennismaking met het prinselijke Grimbergen, de Parel van Brabant.



## P.20

### WILDEGISTENWANDELING DILBEEK

Volg de wilde gisten tot in de kuipen van de lambiekbrouwers. De mooiste Bruegellandschappen krijg je er bovenop.



## P.10

### FLOSSENDELLEWANDELING TERVUREN

Ontdek een heuvelachtig stukje Zoniënwood met kleine valleien - of 'flossen' - en plateaus met elegante hoogstammige bomen.



## P.14

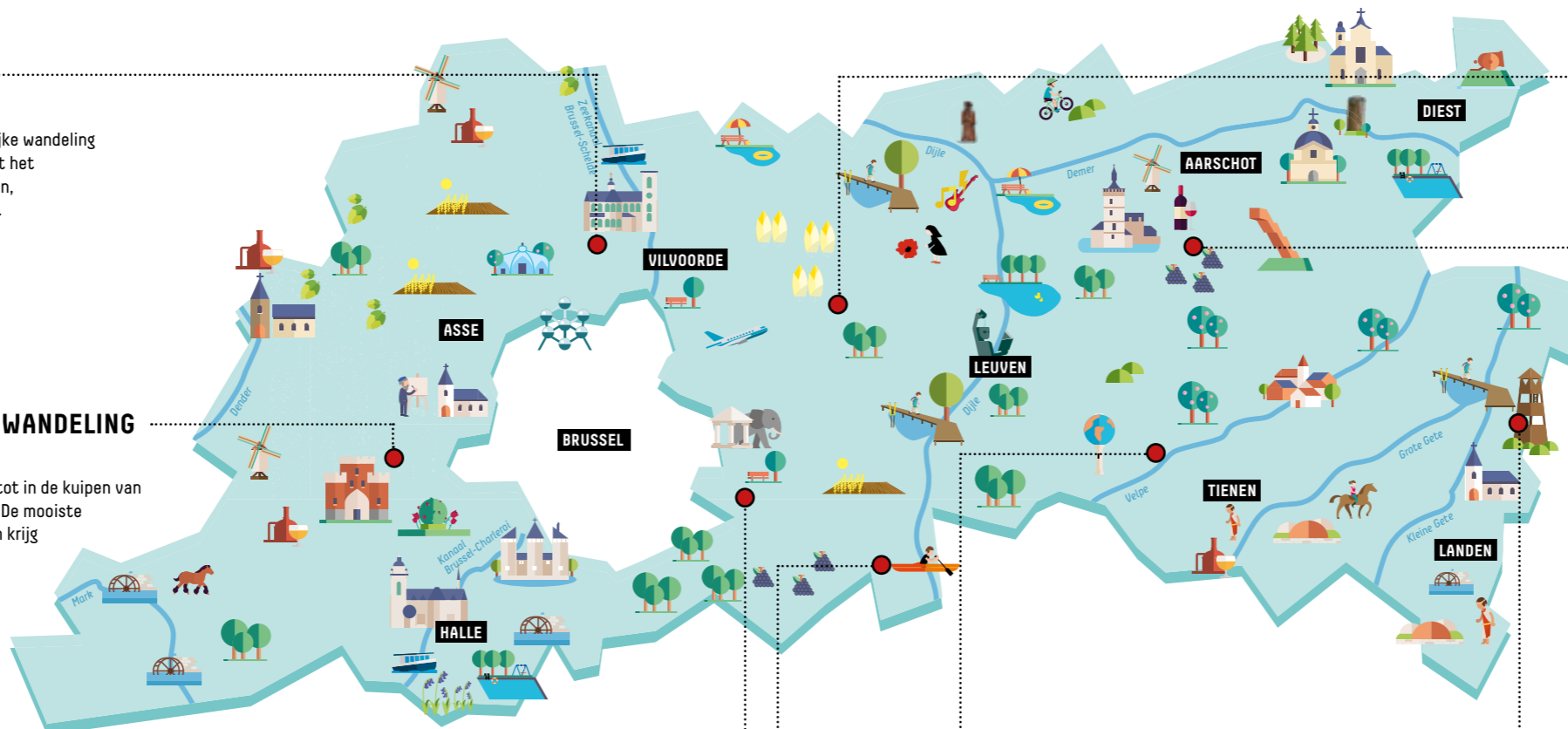
### TERLANENWANDELING OVERIJSE

Een kennismaking met het mooiste en meest landelijke gehucht van Overijse en de groene Lanevallei.

## P.12

### VELPEHOEVEWANDELING BOUTERSEM

Door de boomgaarden en open velden van de Velpevallei, langs machtige herenhoeves die in het landschap lijken gegoten.



## P.16

### SILSOMBOSWANDELING KORTENBERG

Een mysterieus en moerassig wandelparadijs met een duistere legende. Gelukkig waakt De Zwarte Madam.



## P.8

### HOUWAARTSE BERGWANDELING TIELT-WINGE

Een wandeling met zuiderse flair, over wijnhellingen en door mooie holle wegen.



## P.18

### HALEWIJNWANDELING ZOUTLEEUW

Door de wonderlijke geschiedenis en wondermooie natuur van Zoutleeuw. Spot jij de zeldzame watervogels tussen de rietkragen van Het Vinne?



# Abonneer je op het Groene Gordel & Hageland Magazine



**GRATIS**  
wandegids bij  
abonnement



ABONNEER JE NU VIA [WWW.TOERISMEVLAAMSBRABANT.BE/ABONNEMENT](http://WWW.TOERISMEVLAAMSBRABANT.BE/ABONNEMENT)

2 x per jaar een magazine boordevol inspiratie voor uitstapjes in Vlaams-Brabant in je brievenbus. Nu met gratis wandelboekje met 8 wandelkaartjes en tips van onze wandelexperts. Het abonnement is gratis. Je betaalt enkel de verzendingskosten (1 keer per jaar €3) via een overschrijving bij het voorjaarsmagazine.

## Onze wandelaars



Stop even,  
kijk rond en  
geniet van  
wat je ziet.

### Dieter ♥ Houwaartse bergwandeling

40 jaar | woont in Haacht | houdt van  
meerdere tochten | maakt de mooiste  
wandelfoto's en films

dieterthephotographer



Noem het niet  
'wandelen',  
het is zoveel  
meer dan dat.

### Ilona ♥ Halewijnwandeling

36 jaar | woont in Zoutleeuw | mama van  
Finn (7) en Febe (4) | getrouwd met Bert

IlonaExplores



Helemaal  
verdwijnen in  
de stilte van  
het landschap.  
Daar krijg je  
energie van.

### Noël ♥ Velpehoevewandeling

56 jaar | woont in Oplinter | Wandelt liefst  
samen met Fenna, zijn border collie

noel\_beelen



Wandelen  
en mijmeren,  
ze moeten daar  
een woord voor  
uitvinden.

### Sara ♥ Silsomboswandeling

44 jaar oud | woont in Wespelaar | vaste  
wandelpartner: golden retriever Bowie



Mensen nemen  
het vliegtuig  
op zoek naar  
schoonheid,  
terwijl dicht bij  
huis er zoveel  
van te vinden is.

### Koen ♥ Wildegistenwandeling

53 jaar | woont in Mollem |  
grafisch ontwerper

koenraadjansens



Een praatje  
maken onderweg  
of iemand de weg  
tonen. Die kleine  
ontmoetingen  
zijn zo mooi.

### Luc ♥ Terlanenwandeling

59 jaar | woont in Wolvertem | peter van het  
wandelnetwork | zwerfvuilcoach

luc.lariviere.75



Op elke wandeling  
ontdek ik iets  
nieuws, iets wat ik  
voordien nog niet  
had gezien.

### Fien ♥ Flossendellewandeling

39 jaar | woont in Leuven | reist en wandelt  
graag in binnen- en buitenland | bakt en  
deelt lekkere internationale gerechten op  
zoetefeesten.blogspot.com

fienterest



Zonder  
drempels de  
natuur in.

### Nicki ♥ Parelpad

35 jaar | woont in Zoutleeuw | houdt van de  
natuur | haalde met paardrijden een bronzen  
medaille in de Special Olympics



## HOUWAARTSE BERGWANDELING



### De Wijnbank

80 m van de route, tussen **155** en **225** (volg de bewegwijzering).

Nee, je bent niet gekrompen. De Wijnbank op de Houwaartse Berg is gewoon reuzegroot. Zet je neer en geniet van het uitzicht over het magnifieke wijnlandschap dat zich in een zachte boog over de heuvelflank legt. Herken je de bekende Vlooybergstoren in de verte?

### Het landschap

Tussen de sierlijke rijen wijnranken de heuvel op, om daar je blik over de vallei te laten glijden en gewoon even te genieten. En dan langs een geheimzinnige holle weg weer naar beneden. Zo mooi, zo dichtbij.

# HOUWAARTSE BERGWANDELING

## TIELT-WINGE

9,4 KM

Afdrukbare kaart? Download [hier](#).

**Legend:**

- wandelroute (onverhard)
- wandelroute (verhard)
- wandelroute (kasseiweg)
- wijngaard
- wijndomein
- wijnbank

**ONTDEK HET BESTE Hageland**



Houwaartse Berg

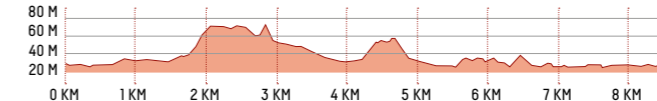
## HOUWAARTSE BERGWANDELING

Wandel langs de oever van de Wingebeek en tussen de wijngaarden op de flank van de Houwaartseberg en waan je in Toscane. Tussen de wijngaarden op de Houwaartse berg vind je een gigantische rustbank van waarop je een prachtig uitzicht hebt over de vallei. Geniet er van het weidse uitzicht over de vallei van de Motte en het wijndorp Houwaart. Jaarlijks in november gaan hier de Houwaartse wijnfeesten door!

### START

Sint-Denijskerk  
Haldertstraat z/n, 3390  
Houwaart (Tielt-Winge)

### RELIËF



### KNOOPPUNTEN

**246 > 228 > 227 > 226 > 225 > 155 > 154 > 153 > 152 > 151 > 144 > 228 > 246**

(SP)RANKELEND  
HAGELAND

www.toerismevlaamsbrabant.be/wijn

Route onderbroken, bordje verdwenen of beschadigd? Meld het ons.  
[www.toerismevlaamsbrabant.be/routemeldpunt](http://www.toerismevlaamsbrabant.be/routemeldpunt)



De Houwaartse Bergwandeling is een suggestielus op het wandelnetwerk Hagelandse Heuvels en Valleien. Meer wandelen?  
[WWW.TOERISMEVLAAMSBRABANT.BE/WANDELEN](http://WWW.TOERISMEVLAAMSBRABANT.BE/WANDELEN)



### Het Walenbos

Aan startpunt, vanaf **246** richting **229** - **231**.

Een ongetemde natuurparel. Vochtig, wild en onherbergzaam, met bijzondere veenmossen en broze orchideeën. Meer dan een ommetje waard.



### Even stoppen onderweg!

Aan **144**, 400 m richting **143**.

Ooit stalde kasteelvrouw Maria-Anna Van den Tynpel hier haar koetsen, vandaag is het Wagenhuis een sfeervolle streekbrasserie. Op het grote terras kijk je uit op het prachtige Kasteel van Horst.

### Logies in de buurt

- > Guesthouse Vossendries in Nieuwrode  
[vossendries.com](http://vossendries.com)
- > Luttelkolen in Holsbeek  
[luttelkolen.com](http://luttelkolen.com)
- > Geestmolenhof in Holsbeek  
[geestmolenhof.be](http://geestmolenhof.be)
- > Green Sleep in Holsbeek
- > Camperplaats Wijngaard Danouise in Tielt-Winge  
[danouise.be](http://danouise.be)
- > B&B Silentium in Tielt-Winge  
[silentium.be](http://silentium.be)



## FLOSSENDELLEWANDELING



### Het Zoniënwood

In het najaar kleurt het grootste beukenbos van het land in prachtige gele, bruine en rode tinten. Sommige van die beukenkathedralen zijn enkele honderden jaar oud.



### Jezus-Eik

Aan startpunt 1 van de wandeling.

Het gehucht dankt zijn naam aan een miraculeus beeldje aan een oude eik in het Zoniënwood. Om al die pelgrims op te vangen, werd in 1650 de mooie, barokke kerk gebouwd. Vandaag is Jezus-Eik vooral een gastronomisch centrum met veel restaurantjes.

# FLOSSENDELLEWANDELING

OVERIJSE | TERVUREN

6,7 KM

Afdrukbare kaart?  
Download [hier](#).



ONTDEK  
HET BESTE

Groene Gordel

— wandelroute (onverhard) — wandelroute (verhard) 424 virtueel knooppunt

Basiccartografie © Nationaal Geografisch Instituut Brussel - www.ngi.be - toelating A2611



Zoniënwood



### Het Arboretum van Tervuren

Aan 422, startpunt 2.

Wel 700 boomsoorten vind je er, maar het Arboretum van Tervuren is toch meer een verzameling van bostypes dan van bomen. Het 120 hectare grote arboretum werd in 1902 opgericht op vraag van Leopold II.

### Even stoppen onderweg!

200 m van 424.

De cafetaria van gemeenschapscentrum de Bosuil is meer dan een cafetaria. Het is vooral een gezellige brasserie met een uitgebreide kaart aan de rand van het bos.

### Logies in de buurt

- > Hotel Soret in Overijse [hotel-soret.be](#)
- > Joly Tiny House in Overijse [jolytinyhouse.be](#)
- > Hotel Rastelli in Tervuren [hotelrastelli.be](#)
- > Togo Guesthouse in Tervuren [togo-guesthouse.be](#)

## FLOSSENDELLEWANDELING

Deze wandeling neemt je mee door een stukje van het Zoniënwood op de grens van Jezus-Eik en Tervuren. De mooie boswandeling brengt je langs een mengeling van kleine valleitjes met 'flossen' (poelen) en plateaus met hoogstammige bomen.

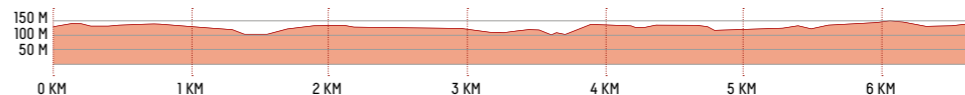
### START 1

Kruispunt Jachtdreef en Kapucijndreef.  
P CC De Bosuil, Witherendreef 1,  
3090 Overijse

### START 2

Toegangspoort Arboretum Tervuren  
P Vlaktedreef, 3080 Tervuren

### RELIËF



DE KNOOPPUNTEN VAN DEZE WANDELING ZIJN NIET BEWEGWIJZERD OP HET TERREIN.



Wandel met de wandelknoppunt app.  
DOWNLOAD DE APP VIA  
[WWW.TOERISMEVLAAMSBRABANT.BE/WANDELAPP](http://WWW.TOERISMEVLAAMSBRABANT.BE/WANDELAPP)



Of volg de houten palen met gekleurde band.

De Flossendellewandelring is een suggestielus op het virtuele wandelnetwerk Zoniënwood. Meer wandelen?  
[WWW.TOERISMEVLAAMSBRABANT.BE/WANDELEN](http://WWW.TOERISMEVLAAMSBRABANT.BE/WANDELEN)

ZONIËNWOOD  
FORÊT DE SOIGNES



VLAAMS-  
BRABANT



## VELPEHOEVEWANDELING



### Domein Kwabeek

Op de route tussen de startplaats en 3. Streekcafé op de route tussen 3 en 32.

Wat een gemeentehuis hebben ze in Boutersem! Het kasteel van Kwabeek was ooit een leengoed van het Hertogdom Brabant. In het oude boswachtershuisje op een uit-hoek van het park vind je biercafé Ter Quabecke.



### De mooiste herenhoeves

Op de route tussen 33 en 737 en tussen 737 en 742.

De fruitboomgaarden en velden trakteren op de mooiste vergezichten. En de fraaie herenhoeves maken het plaatje helemaal af. Zoals het Katspoelhof en de Blauwschuurhoeve, waar trouwens een duistere legende aan vasthangt.

# VELPEHOEVEWANDELING

BOUTERSEM

9,7 KM

Afdrukbare kaart? Download [hier](#).

**ONTDEK HET BESTE Hageland**

**Wandelroute (onverhard)**

**Wandelroute (verhard)**

**hoeve** **virtueel knooppunt**

U.V.: Toerisme Vlaams-Brabant vzw, Provincieplein 1, 3010 Leuven | juni 2022



Domein van Kwabeek

## VELPEHOEVEWANDELING

Bewonder bij je vertrek het Kasteel van Kwabeek, een mooi landhuis te midden van een groene oase. Je wandelt vervolgens langs tal van akkers en boomgaarden door Verrij, Willebringen en Opvelp en geniet er van mooie vergezichten over de Velpevallei met daarin fraaie hoeves, zoals het Katspoelhof en de Blauwschuurhoeve.

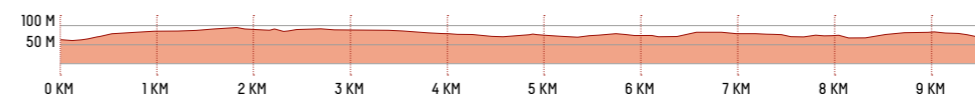
### START

Kasteel van Kwabeek  
Neervelpsestraat 11  
3370 Verrij (Boutersem)

### KNOOPPUNTEN

3 > 32 > 33 > 737 > 742 > 743 > 744 > 745 >  
35 > 34 > 3

### RELIËF



DE KNOOPPUNTEN VAN DEZE WANDELING ZIJN NIET BEWEGWIJZERD OP HET TERREIN.



Wandel met de wandelknooppunt app.  
DOWNLOAD DE APP VIA  
[WWW.TOERISMEVLAAMSBRABANT.BE/WANDELAPP](http://WWW.TOERISMEVLAAMSBRABANT.BE/WANDELAPP)



Of volg de thematische 6-hoekige bordjes.



De Velpehoeve wandeling is een suggestielus op het wandelnetwerk Hagelandse Heuvels en Valleien. Meer wandelen?  
[WWW.TOERISMEVLAAMSBRABANT.BE/WANDELEN](http://WWW.TOERISMEVLAAMSBRABANT.BE/WANDELEN)



VLAAMS-BRABANT



### Wereld vol water

500 meter van de route tussen 737 en 742.

Laten we van de ronde watertank een wereldbol maken! Iemand kreeg in 1993 dit grappige idee en sindsdien draagt de 29 meter hoge watertoren van Bierbeek de hele wereld.

### Logies in de buurt

- > Keizershof in Boutersem [keizershofboutersem.be](http://keizershofboutersem.be)
- > Molenhuisje van Kwabeek in Boutersem [molenhuisjevankwabeek.com](http://molenhuisjevankwabeek.com)
- > Oude Pastorij Willebringen in Boutersem [boutersem.be](http://boutersem.be)
- > B&B Dalemhoeve in Boutersem [boutersem.be](http://boutersem.be)
- > Velpe55 in Bierbeek [velpe55.be](http://velpe55.be)
- > Aan de Jordaan in Boutersem [aandejordaan.be](http://aandejordaan.be)



## TERLANENWANDELING



### Rodebos en Laanvallei

De Laan kronkelt vrolijk door dit natuurgebied op de grens van Terlanen en Ottenburg. Hier, op de steile overgang van het plateau van Ottenburg naar de riviervallei, wachten je knappe vergezichten over natte hooilanden, bos en mooie open heideplekken.



### Terlanenveld en Tommy

Infoborden op het Terlanenveld vertellen het verhaal van 'Het Kamp', een krijgsgevangenenkamp waar aan het einde van WOII 72.000 Duitse krijgsgevangenen werden ondergebracht. Eén van hen maakte het beeld van soldaat Tommy dat je aan de kerk vindt.

# TERLANENWANDELING

OVERIJSE | HULDENBERG

8 KM

Afdrukbare kaart? Download [hier](#).

5  
Knooppunt

56 ←

58 ↑

ZUID-DIJLELAND

**ONTDEK HET BESTE**

Groene Gordel



Watermolen Terlanen

## TERLANENWANDELING

Ontdek de veelzijdige natuur en een vleugje geschiedenis bij Terlanen. Voorbij de watermolen klim je door het Rodebos naar enkele heideplekjes. Aan de overkant van de Laanvallei dwars je het Terlanenveld, waar op het einde van WO II een kamp opgericht werd voor 72.000 Duitse krijgsgevangenen. Eén van hen beeldhouwde de Tommy die bij het kerkhof waakt.

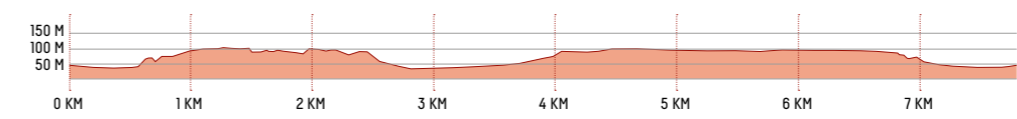
### START

Sint-Michielskerk  
Bollestraat  
3090 Overijse

### KNOOPPUNTEN

311 > 310 > 263 > 249 > 238 > 255 > 256 > 257 >  
260 > 259 > 312 > 329 > 310 > 311

### RELIËF



Op stap met de app:  
[WWW.TOERISMEVLAAMSBRABANT.BE/WANDELAPP](http://WWW.TOERISMEVLAAMSBRABANT.BE/WANDELAPP)

Route onderbroken, bordje verdwenen of beschadigd? Meld het ons.  
[WWW.toerismevlaamsbrabant.be/routemeldpunt](http://WWW.toerismevlaamsbrabant.be/routemeldpunt)



De Terlanenwandeling is een suggestielus op het wandelnetwerk Zuid-Dijleland. Meer wandelen?  
[WWW.TOERISMEVLAAMSBRABANT.BE/WANDELEN](http://WWW.TOERISMEVLAAMSBRABANT.BE/WANDELEN)



### Rusten aan de bakoven

Op de route, tussen 310 en 329.

Aan de Kleine Lane, tegenover de watermolen, zie je een mooi gerestaureerde bakoven. Regionaal Landschap Dijleland richtte de weide in met een poel en knotwilgen, een idyllische rust- en picknickplek.

### Even stoppen onderweg!

In herberg 't Klein Verzet ( Op 50 m van de route, tussen 310 en 311) hangen de verzetshelden uit heel de wereld aan de muren. En achter de witte boerderijmuur van Hof ter Vaeren (op 100 m van route, tussen 255 en 256) vind je de lekkerste hoeveproducten in het winkeltje. Heb je tijd voor een zoet bolletje hoeve-ijs? Natuurlijk wel.

### Logies in de buurt

- > Herberg 't Klein Verzet in Overijse [tkleinverzet.vlaanderen](http://tkleinverzet.vlaanderen)
- > Park 7 in Huldenberg [park7.be](http://park7.be)
- > Duckwing Outdoor in Huldenberg [duckwing.be](http://duckwing.be)
- > Huis van Rooi in Sint-Agatha-Rode [huisvanrooi.be](http://huisvanrooi.be)
- > Ferme Framboos in Sint-Agatha-Rode [fermeframboos.be](http://fermeframboos.be)
- > Villa Terlanen in Overijse, [villaterlanen.com](http://villaterlanen.com)
- > Camping Druivenland in Overijse [campingdruivenland.be](http://campingdruivenland.be)





## SILSOMBOSWANDELING



### De Zwarte Madam

Op 10 m van de route tussen **87** en **88**.

Opgelet als de duisternis valt, want volgens de legende lokken vreemde stemmen late bezoekers naar de Molenbeek waar ze verdrinken. De Zwarte Madam - een eenzaam Mariabeeld in het Silsombos - waakt over de veiligheid van de wandelaars.

# SILSOMBOSWANDELING

## KORTENBERG

6,5 KM

Afdrukbare kaart? Download [hier](#).



- wandelroute (onverhard)
- wandelroute (verhard)
- wandelroute (over knuppelpad)
- Zwarte Madam

**ONTDEK HET BESTE**  
Groene Gordel

Basiscartografie ©Nationaal Geografisch Instituut Brussel - www.ngi.be - toelating A2611



Silsombos

## SILSOMBOSWANDELING

Het Silsombos is het hele jaar door betoverend mooi, maar zeker in de prille zomerzon, als duizenden bosorchideeën en metershoge reuzenpaardenstaarten ontluiken. Deze tocht brengt je naar het hart van dit mysterieuze bos. Pas op voor de Zwarte Madam, aan dit Mariabeeld aan de oever van de Molenbeek hangt een duistere legende. Kies voor stevige stapschoenen of laarzen, want het kan behoorlijk modderig worden.

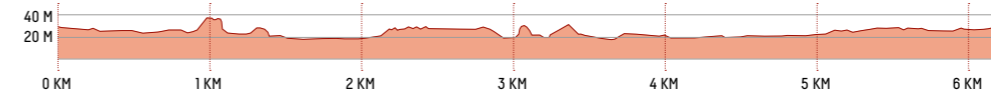
### START

Sint-Pieterskerk  
Sint-Pietersplein  
3070 Erps-Kwerps (Kortenberg)

### KNOOPPUNTEN



### RELIËF



Op stap met de app: [WWW.TOERISMEVLAAMSBRABANT.BE/WANDELAPP](http://WWW.TOERISMEVLAAMSBRABANT.BE/WANDELAPP)

Route onderbroken, bordje verdwenen of beschadigd? Meld het ons. [www.toerismevlaamsbrabant.be/routemeldpunt](http://www.toerismevlaamsbrabant.be/routemeldpunt)

V.U.: Toerisme Vlaams-Brabant vzw, Provincieplein 1, 3010 Leuven | juni 2022



De Silsomboswandeling is een suggestielus op het wandelnetwerk Demer en Dijle. Meer wandelen? [WWW.TOERISMEVLAAMSBRABANT.BE/WANDELEN](http://WWW.TOERISMEVLAAMSBRABANT.BE/WANDELEN)



### Een mysterieus moeras

Laarzen zijn geen luxe in dit moerassige wandelparadijs. Gelukkig leiden de vele knuppelpaadjes je over de natste stukken. Met wat geluk spot je een ijsvogel tussen al dat mysterieuze groen, en aan het begin van de zomer - nog even geduld dus - bloeien de orchideeën vrolijk.



### Even stoppen onderweg!

Op de route, tussen **85** en **86**.

Bar Bruis is een unieke horecazaak aan de rand van het Silsombos, bij het bezoekerscentrum De Groene Vallei van Natuurpunt. Het is een 'Wandel- en Re-Cyclebar'. Cycle van fiets dus, maar ook van de gerecycleerde materialen waarmee het coole interieur werd ingericht.

### Logies in de buurt

- > Van Hamme 1642 in Kortenberg [vanhamme1642.be](http://vanhamme1642.be)
- > B&B Den Engel in Kortenberg [bnb-denengel.be](http://bnb-denengel.be)
- > Oxygen House in Kampenhout. [oxygen-house.be](http://oxygen-house.be)



## HALEWIJNWANDELING



### Kindvriendelijk

Deze wandeling is er eentje op kindermaat. Want welke kinderfantasie slaat niet op hol bij een meer waar volgens de legende een verzonken stad te vinden is? Je stapt over avontuurlijke vlondervelden boven het water, langs een middeleeuwse burchtheuvel en, als kers op de taart, een gloednieuwe speeltuin. Is de 11,3 kilometer wat te lang? Dan halveer je die toch gewoon. Vertrek dan aan de parking van het provinciedomein en volg de knooppunten 307, 306, 344, 345, 346, 347, 309, 308, 307.

### Historisch Zoutleeuw

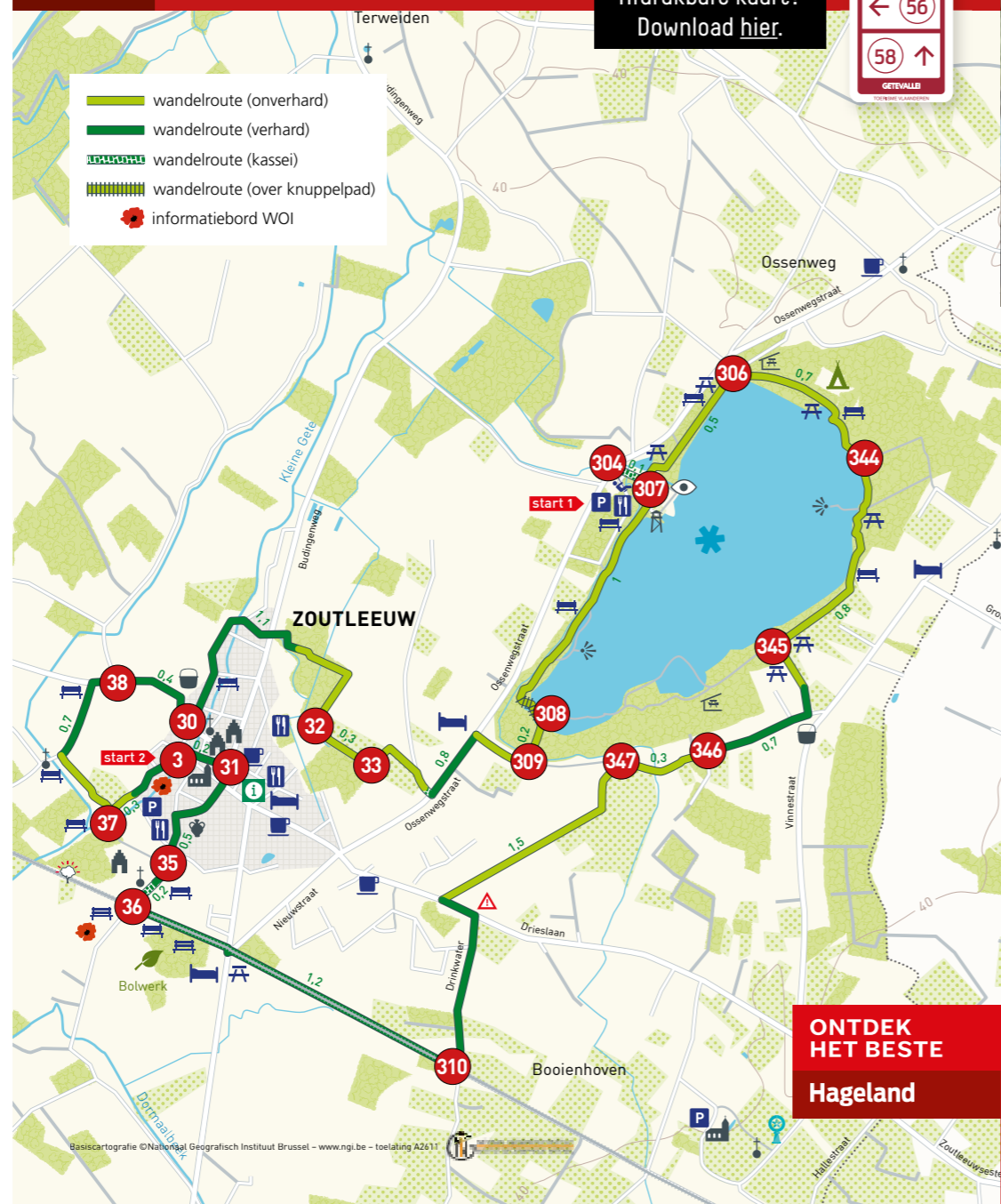
Op de route, 3 en volgende.

Alsof je in een middeleeuws stadje staat, zo lijkt het wel op de Grote Markt van Zoutleeuw. De Lakenhalle, het stadhuis, het Spiegelhuis, De Rode Leeuw ... Allemaal parels van eeuwenoud erfgoed. Maar de blikvanger is de Sint-Leonarduskerk. Die ontsnapte aan de Beeldenstorm en is daardoor rijk aan kunstschatten.

11,4 KM

# HALEWIJNWANDELING

ZOUTLEEUW



**ONTDEK HET BESTE Hageland**



Provinciedomein Het Vinne

## HALEWIJNWANDELING

Een wandeling door eeuwen geschiedenis en de wondermooie natuur van Zoutleeuw. Je start aan het provinciedomein Het Vinne, het grootste natuurlijke binnenmeer van Vlaanderen. Langs knuppelpaden, schuilhutten en kijktorens ontdek je de enorme diversiteit aan watergebonden fauna en flora. Via de IJzerenweg gaat het richting de Grote Markt van Zoutleeuw, een juweeltje met het gotische stadhuis, de Lakenhalle en de Sint-Leonarduskerk.

### START 1

Provinciedomein Het Vinne  
Ossenwegstraat 70  
3440 Zoutleeuw

### START 2

Oud Hospitaal  
Paardenbrugstraat  
3440 Zoutleeuw

### RELIËF



### KNOOPPUNTEN

307 > 306 > 344 > 345 > 346 > 347 > 310 > 36 > 35 > 31 >  
3 > 37 > 38 > 30 > 32 > 33 > 309 > 308 > 307

Op stap met de app:  
[WWW.TOERISMEVLAAMSBRABANT.BE/WANDELAPP](http://WWW.TOERISMEVLAAMSBRABANT.BE/WANDELAPP)

Route onderbroken, bordje verdwenen of beschadigd? Meld het ons.  
[www.toerismevlaamsbrabant.be/routemeldpunt](http://www.toerismevlaamsbrabant.be/routemeldpunt)



De Halewijnwandelring is een suggestielus op het wandelnetwerk Getevallei. Meer wandelen?

[WWW.TOERISMEVLAAMSBRABANT.BE/WANDELEN](http://WWW.TOERISMEVLAAMSBRABANT.BE/WANDELEN)



### De natuur van Het Vinne

Op de route, aan 307.

Als je de uitkijktoren beklimt, zie je pas echt hoeveel watervogels zich op het water en tussen de rietkragen van Het Vinne ophouden. Sommigen zijn erg zeldzaam. Maar ook voorbij dit natuurlijke binnenmeer zijn de natuur en de vergezichten opmerkelijk.

### Even stoppen onderweg!

Op de route, aan 307.

Alle gerechten op de kaart van bistro Het Vinne worden gemaakt met verse producten, recht van de bio-boerderij van De Winning. Dit sociale-economiebedrijf geeft mensen kansen die om welke reden ook niet op de gewone arbeidsmarkt terecht kunnen. Op de Grote Markt van Zoutleeuw vind je nog meer toffe adresjes.

### Logies in de buurt

- > Hof ter Wallen in Zoutleeuw  
[hofterwallen.be](http://hofterwallen.be)
- > B&B Het Leeuwerveld in Zoutleeuw  
[hetleeuwerveld.be](http://hetleeuwerveld.be)
- > Bivakzone Het Vinne in Zoutleeuw  
[bivakzone.be/het-vinne.html](http://bivakzone.be/het-vinne.html)
- > Logies Terhagen in Zoutleeuw  
[logiesterhagen.be](http://logiesterhagen.be)



## WILDEGISTENWANDELING

### Brouwerijen

Je struikelt bijna over de brouwerijen, maar dat hoeft niet te verbazen in het hart van Lambiekland. Al meteen bij het vertrek kom je aan de ambachtelijke familiebrouwerij Kestemont, dan volgt hoevebrouwerij 't Guldenhoofd, microbrouwerij 4Pajot en de bekende brouwerij Lindemans die al zes generaties op rij bier brouwt.



### Bruegellandschappen

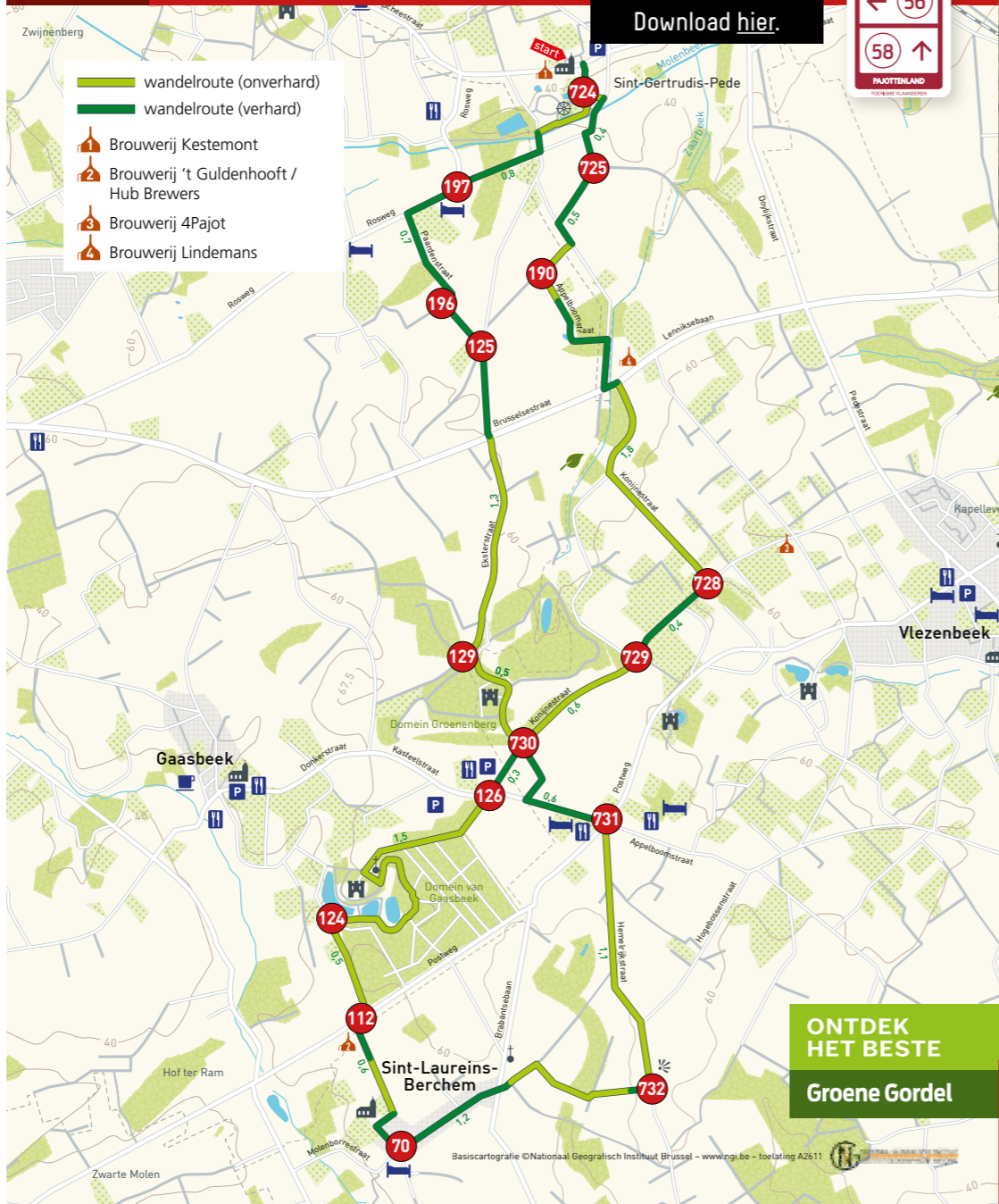
Op de route, aan **724**

Pieter Bruegel was zo gecharmeerd voor het Pajotse landschap, dat hij er met zijn schildersezel op uit trok om het te vereeuwigen. Kijk maar eens goed naar de Pedemolen van Sint-Gertrudis-Pede. Je herkent de molen in zijn werk 'De ekster op de galg'. Welke landschappen herken je nog?  
**20**

**13,3 KM**

# WILDEGISTENWANDELING

DILBEEK



**ONTDEK HET BESTE Groene Gordel**



## WILDEGISTENWANDELING

Trek te voet door het land van het lambiekbier. De wilde gisten zweven hier door een open, glooiend landschap waar de boerenpaarden en watermolens er nog net zo bijstaan als toen Bruegel hier nog rondwaalde. Heradem onderweg in de groene kasteeldomeinen Gaasbeek en Groenenberg.

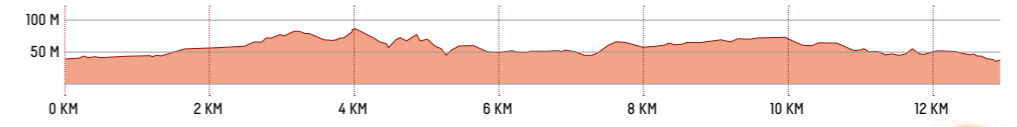
### START

Sint-Gertrudiskerk  
Isabellastraat 39  
1703 Schepdaal (Dilbeek)

### KNOOPPUNTEN


- 724 > 197 > 196 > 125 > 129 > 730 > 126 > 124 >
- 112 > 70 > 732 > 731 > 730 > 729 > 728 > 190 >
- 725 > 724

### RELIËF



Op stap met de app:  
**WWW.TOERISMEVLAAMSBRABANT.BE/WANDELAPP**

Route onderbroken, bordje verdwenen of beschadigd? Meld het ons.  
**www.toerismevlaamsbrabant.be/routemeldpunt**



De Wildegistenwandelring is een suggestielus op het wandelnetwerk Pajottenland. Meer wandelen?  
**WWW.TOERISMEVLAAMSBRABANT.BE/WANDELEN**



### Gaasbeek en Groenenberg

Op de route, tussen **129**, **730**, **126**, **124**.

Het domein van Groenenberg is een mooi stukje Engelse tuinarchitectuur. Maar de geschiedenis van het grotere Kasteeldomein van Gaasbeek spreekt helemaal tot de verbeelding. Met een onthoofde graaf, een excentrieke markiezin en een schitterende historische museumtuin.

### Even stoppen onderweg!

Op de route, aan **126**.

Aan de toegangsreef naar het Kasteel van Gaasbeek vind je de allerlekkerste ijsjes, gemaakt met dagverse melk van een boerderij in Sint-Martens-Lennik. De Krijmerie van Gaasbeek is meer dan een ijssalon waar je een goedgevulde ijscoupe, een wafel of een huisbereide pannenkoek kan eten. In de Krijmshop vind je ook ijstaarten en een breed gamma aan streekproducten uit het Pajottenland.

### Logies in de buurt

- > B&B Dujardin in Dilbeek  
**bnbdujardin.be**
- > B&B Het Verblijf in St.-Martens-Lennik  
**hetverblijf.be**
- > B&B St.-Hubert in St.-Martens-Lennik  
**bbsthubert.be**
- > Hoevehotel Klein Nederlo in St.-Pieters-Leeuw  
**klein Nederlo.be**
- > Gastenkamers Gaasbeek in St.-Pieters-Leeuw  
**gastenkamersgaasbeek.be**
- > B&B Bekersveld in St.-Pieters-Leeuw  
**www.bekersveld.be**
- > Ochocolatcho in St.-Pieters-Leeuw  
**ochocolatcho.be**
- > Atelier 24 in Sint-Pieters-Leeuw  
**atelier-24.be**
- > L'O Reine in St.-Pieters-Leeuw  
**lo-reine.be**



## PARELPAD



### De Sint-Servaasbasiliek

Op 300 m van de route.

In 1660 werd de eerste steen gelegd van één van de mooiste barokmonumenten van ons land. De Sint-Servaasbasiliek is heel toegankelijk en zelfs tastbaar: op het plein voor de basiliek staat een maquette die je kan aanraken. Zo krijgen ook slechtzienden een idee van het knappe bouwwerk.

# PARELPAD

## GRIMBERGEN

1,5 - 3,5  
± 5,5 KM

Afdrukbare kaart? Download [hier](#).

Microbrouwerij

wandelfroute 1,5 km

wandelfroute 3,5 km

wandelfroute 5,5 km

museum

**ONTDEK HET BESTE**  
Groene Gordel



Ruïne Prinsenkasteel

## PARELPAD

Met de talrijke cultuurhistorische gebouwen en erfgoedplekken in het centrum doet Grimbergen zijn naam 'de Parel van Brabant' alle eer aan. De Kloosterpoort, het Prinsenbos en het MOT (Museum voor de Oudere Technieken) passeer je langs deze toegankelijke wandeling. Ook Volkssterrenwacht MIRA, de Sint-Servaasbasiliek en de microbrouwerij van het Grimbergen-bier liggen op een boogscheut. Als afsluiter niet vergeten te proeven!

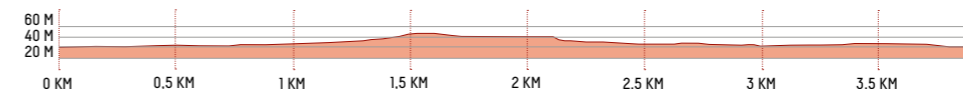
### START

Charleroyhoeve  
Lierbaan 16  
1850 Grimbergen

### BEWEGWIJZERING

Volg de thematische 6-hoekige bordjes.

### RELIËF



## IEDEREEN TOERIST

Meer tips ongeacht jouw beperking of budget:  
[www.toerismevlaamsbrabant.be/iedereentoerist](http://www.toerismevlaamsbrabant.be/iedereentoerist)

V.U.: Toerisme Vlaams-Brabant vzw, Provincieplein 1, 3010 Leuven | juni 2022

Het Parelpad maakt deel uit van het wandelaanbod in de Groene Gordel.  
Meer wandelen?

[WWW.TOERISMEVLAAMSBRABANT.BE/WANDELEN](http://WWW.TOERISMEVLAAMSBRABANT.BE/WANDELEN)



### Het Prinsenkasteel

Op de route.

Toen Filips Frans van Bergen in 1686 de titel van prins kreeg, gaf hij zijn waterkasteel in Grimbergen een passende uitstraling. In 1944 ging het in vlammen op, maar de donjon werd intussen gerestaureerd en het kasteeldomein is een heerlijk wandelpark: het Prinsenbos. Het voormalige koetshuis - het Guldendal - is nu een afdeling van het Museum voor de Oudere Technieken. En jammer genoeg beperkt toegankelijk.  
[www.mot.be/nl/praktisch/toegankelijkheid](http://www.mot.be/nl/praktisch/toegankelijkheid)

### Microbrouwerij en belevingscentrum Grimbergen

Op 300 m van de route.

Ze brouwen weer, de paters van Grimbergen. In de microbrouwerij binnen de abdijmuren maken ze hun Grimbergen Magnum Opus, de Ignis Quadruple en de Astrum Pale Ale. In het gloednieuwe belevingscentrum wandel je door de geschiedenis van het Grimbergse abdijbier. Het centrum ligt op 300 meter van de route en is zeker dat ommetje waard.

### Even stoppen onderweg!

De Kantine van 't Bos aan de rand van het Prinsenbos heeft een groot, uitnodigend terras en heel toegankelijke toiletten. Het Fenikshof is even om, richting abdij, maar het is dé plek om de bieren van de microbrouwerij van het vat te drinken. Of te genieten van een lekker gerecht uit de Belgische keuken.

## Altijd nóg meer te beleven

Zou er nog meer te beleven vallen? Jazeker, in Vlaams-Brabant is het landschap zo gevarieerd dat er altijd meer te ontdekken valt. Na één dagje wandelen ben je nog lang niet uitgekeken. Dus begin toch gewoon wat vroeger aan je wandelvakantie.

Vertrek de avond voordien al, check in in een gezellige B&B en maak nog een avondwandeling terwijl de ondergaande zon de kleuren van het landschap tempert. Intussen werd de tafel gedekt en wacht je een lekker diner voor je de zachte wol opzoekt. De volgende ochtend sta je op met de geur van versgebakken eitjes en pruttelende koffie, en staat de picknick voor 's middags voor je klaar. Een perfect tussenuitje, toch?

Je vindt altijd een logeerasresje dat bij je past. Een vakantiehuis waar de hele bende zich thuis voelt, een romantische glamping, een warme B&B. Je kan een tocht uitstippelen van logies tot logies, of blijf gewoon één nachtje slapen. Je hoeft niet zelf te puzzelen want op onze website vind je kant-en-klare wandelvakanties.

[www.toerismevlaamsbrabant.be/wandelvakanties](http://www.toerismevlaamsbrabant.be/wandelvakanties)

