


# Heikruiswandeling


**start** Heikruisplaats, 1670 Heikruis

 wandelroute (onverhard)


 wandelroute (verhard)

 kerk

 parking

 startplaats

 drankgelegenheid

 natuurdomein

**103** Heikruisdorp met neoromaanse Sint-Bernarduskerk

**104** Ursulinenklooster

**105** Holle wegen van Plutsingen

**106** Drie Eiken

Herfelingen

Heikruis

Kester

Bogaarden

Plutsingen

Teleweide

0 km 1000 m

© Toerisme Vlaams-Brabant

Wandelnetwerk Pajottenland, 760 km wandelplezier, kaart en infogids te koop aan 9 euro in de toeristische infokantoren, boekhandels en [www.toerismevlaamsbrabant.be/publicaties](http://www.toerismevlaamsbrabant.be/publicaties)

