































Hagelandse Valleiwandeling

-  **start** Sint-Mauruskerk, Gebr. Van Tiltstraat 1, 3220 Holsbeek
-  wandelroute (onverhard / halfverhard)
-  wandelroute (verhard)
-  wandelroute (kasseiweg)
-  bewegwijzerd met  (10 km)
-  bewegwijzerd met  (6,7 km)
-  bewegwijzerd met  (6 km)
-  **1** bewegwijzerd knooppunt
-  kerk
-  bijzonder gebouw
-  kapel
-  hoeve
-  watermolen
-  uitzichtspunt
-  laarzen aanbevelen
-  brouwerij
-  drankgelegenheid
-  eetgelegenheid
-  verblijf (hotel, gastenkamer, vakantiewoning)
-  speelterrein
-  rustbank
-  picknickbank
-  parking
-  gevaarlijke overstekplaats
-  natuurdomein
-  woonkern
-  boomgaard
-  bosgebied
- speelzone

-  **16** Hof ter Winge
-  **17** Dunbergbroek
-  **18** Kloosterbroekbos
-  **27** Uithemmolen

