














Groenendaalwandeling | 6,8 km

-  **start** Kasteel van Groenendaal, Duboislaan 1, 1560 Hoeilaart
-  wandelroute (onverhard)
-  wandelroute (verhard)
-  818 virtueel knooppunt
-  kasteel
-  bijzonder gebouw
-  merkwaardige boom
-  archeologisch erfgoed
-  museum
-  standbeeld
-  kapel
-  vogelkijkhut
-  hondenlosloopzone
-  gevaarlijke oversteekplaats
-  eetgelegenheid
-  verblijf (hotel, gastenkamer, vakantiewoning)
-  speeltterrein
-  zitbank
-  picknicktafel
-  parking
-  spoorweg met station
-  boomgaard
-  speelzone
-  bosgebied
-  woonkern



De knooppunten van deze wandeling zijn **niet bewegwijzerd** op het terrein.



Wandel met de **wandelknooppunt app**.

DOWNLOAD DE APP VIA WWW.TOERISMEVLAAMSBRABANT.BE/WANDELAPP



Of volg de houten palen met **gekleurde band**.