









Dorps- en Kapellenwandeling | 9,1 km

-  start
 -  wandelroute (onverhard)
 -  wandelroute (verhard)
 -  wandelroute (kasseiweg)
 -  virtueel knooppunt
 -  kerk
 -  kapel
 -  bijzonder gebouw
 -  watermolen
 -  thuisverkoop
 -  uitzichtspunt
 -  hoeve
 -  archeologisch erfgoed
 -  brouwerij
 -  drankgelegenheid
 -  eetgelegenheid
 -  verblijf (hotel, gastenkamer, vakantiewoning)
 -  rustbank
 -  picknicktafel
 -  fruitbeeldig kunstwerk
 -  toeristisch infopunt
 -  parken en tuinen
 -  boomgaard
 -  bosgebied
 -  speelzone
 -  bebouwing
- © Toerisme Vlaams-Brabant

-  106 Brouwerij Hoegaarden
-  107 Marollenkapel
-  108 Sint-Gorgoniuskerk
-  109 Park van Hoegaarden
-  110 Geosite Goudberg
-  7 Jos Massa | Aardappelen, aardbeien
-  14 Hoewwinkel Ter Overlaar | Zuivel, rund- en kalfsvlees
-  15 Luc Rosier | Aardbeien



De knooppunten van deze wandeling zijn **niet bewegwijzerd** op het terrein.

  Wandel met de wandelknooppunt app.

DOWNLOAD DE APP VIA WWW.TOERISMEVLAAMBRABANT.BE/WANDELAPP

 Of volg de **thematische 6-hoekige bordjes**.

 Wandelnetwerk Getevallei, 510 km wandelplezier, infogids met kaarten te koop aan 9 euro in de toeristische infokantoren, boekhandels en www.toerismevlaamsbrabant.be/publicaties

